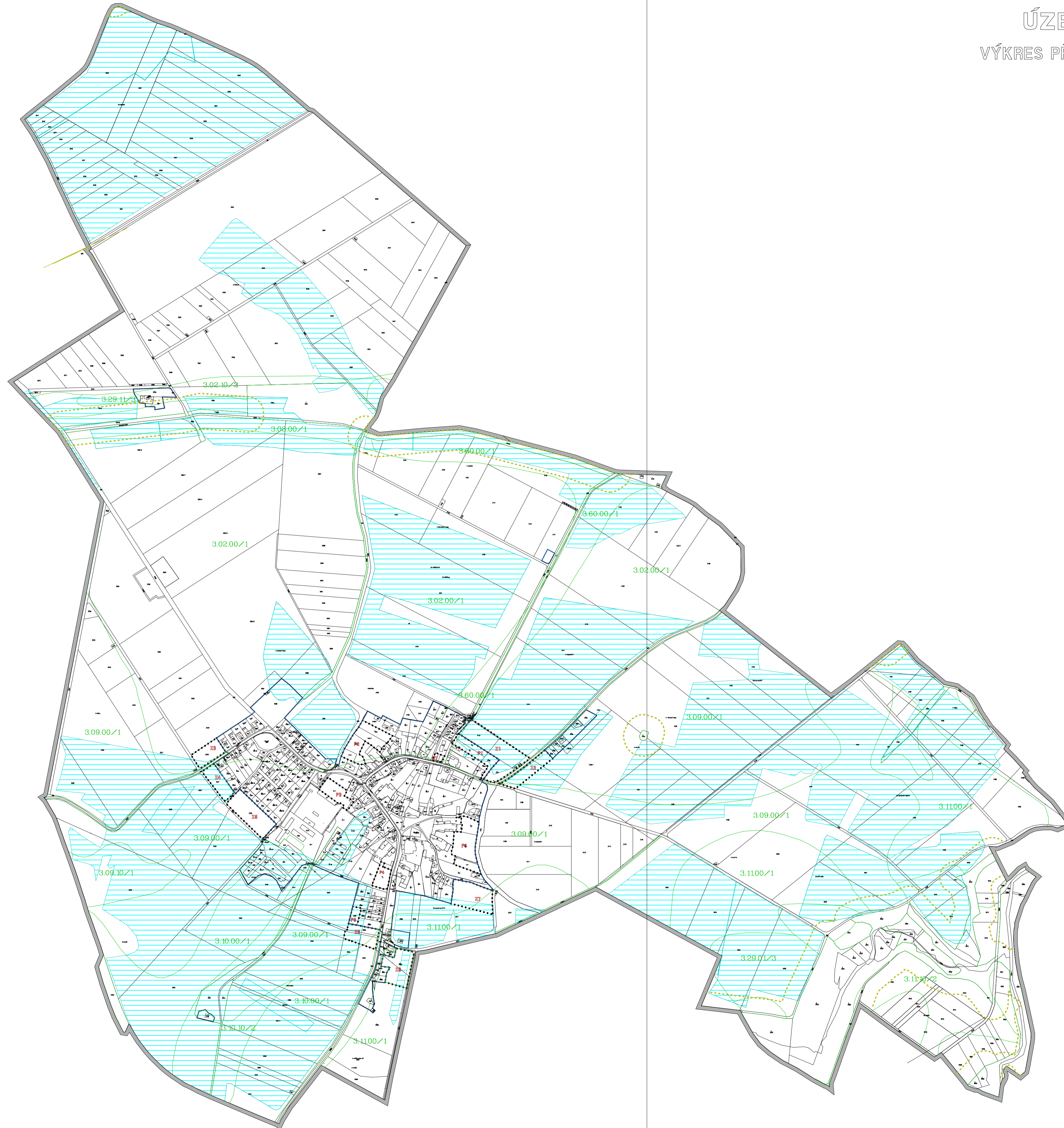










ÚZEMNÍ PLÁN HOSTOVLICE
 VÝKRES PŘEDPOKLÁDANÝCH ZÁBORŮ PŮDNIHO FONDU
 1:5 000



LEGENDA

-  HRANICE ŘEŠENÉHO ÚZEMÍ
-  HRANICE ZASTAVĚNÉHO ÚZEMÍ K 31.12.2022
-  ZASTAVITELNÉ PLOCHY
-  PLOCHY PŘESTAVBY
-  HRANICE BPEJ
-  BPEJ/TŘÍDY OCHRANY PŮDY
-  PLOCHY S MELIORACEM
-  OCHRANNÉ PÁSMO LESA

ÚP HOSTOVLICE	
VÝKRES PŘEDPOKLÁDANÝCH ZÁBORŮ PF	
POŘIZOVATEL: MĚSTSKÝ ÚŘAD ČASLAV	6.1
ZPRACOVATEL: ING.ARCH. MILAN VOJTĚCH DATUM: 03.2023 MĚŘÍTKO: 1:5 000	