






# ODŮVODNĚNÍ ÚZEMNÍHO PLÁNU ŽLEBY 3 / VÝKRES ŠIRŠÍCH VZTAHŮ

## JEVY INFORMATIVNÍ

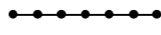






### HRANICE V ÚZEMÍ

-  hranice řešeného území
-  hranice katastrálních území

### MAPOVÉ PODKLADY - zesvětleno

-  koordinální výkres ZÚR Pardubického kraje (2020)
-  koordinální výkres ZÚR Středočeského kraje (2022)
-  koordinální výkres ZÚR Kraje Vysočina (2021)

## JEVY SCHVALOVANÉ

-  stávající vedení produktovodu
-  vedení produktovodu - návrh
-  koridor vedení produktovodu
-  plochy změn vymezené ÚP
-  lokální úroveň ÚSES vymezená ÚP
-  regionální úroveň ÚSES - biocentrum
-  regionální úroveň ÚSES - biokoridor

## ODŮVODNĚNÍ ÚZEMNÍHO PLÁNU ŽLEBY

ETAPA	Návrh pro společné jednání (§ 50)
POŘIZOVATEL	Městský úřad Čáslav
PROJEKTANT	Ing. Eduard Žaluda
ZHOTOVITEL	ŽALUDA, projektová kancelář
AUTORSKÝ KOLEKTIV	Ing. Eduard Žaluda, Ing. arch. Alena Švandlíková, RNDr. Ing. Miroslav Vrtiška, Ph.D., Mgr. Michal Bobr, Ing. arch. Rostislav Aubrecht

## VÝKRES ŠIRŠÍCH VZTAHŮ

VÝKRES Č.	PARE	DATUM
3		X/2023
		MĚŘÍTKO
		1 : 50 000

