











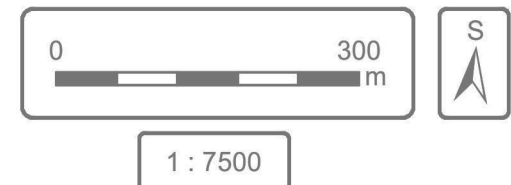
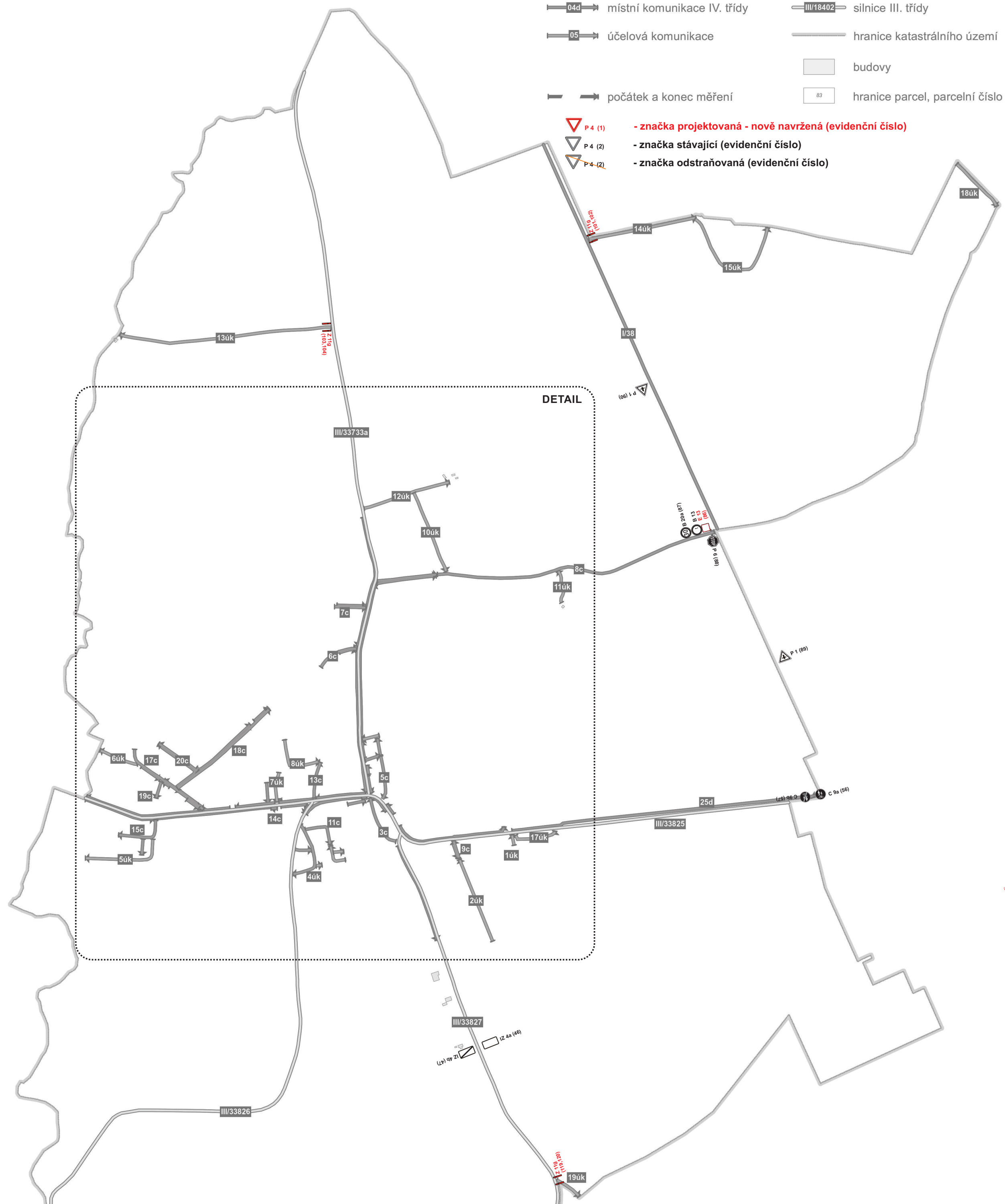


PASPORT A PROJEKT DOPRAVNÍHO ZNAČENÍ

Obec Potěhy, okr. Kutná Hora
k.ú. 726419 Potěhy

-  IIIc místní komunikace III. třídy
-  IIIc4 místní komunikace IV. třídy
-  IIIc5 účelová komunikace
-  IIII1 silnice I. třídy
-  IIII18402 silnice III. třídy
-  hranice katastrálního území
-  budovy
-  hranice parcel, parcelní číslo
-  počátek a konec měření
-  ▽ P 4 (1) - značka projektovaná - nově navržená (evidenční číslo)
-  ▽ P 4 (2) - značka stávající (evidenční číslo)
-  ▽ P 4 (2) - značka odstraňovaná (evidenční číslo)



PASPORT A PROJEKT DOPRAVNÍHO ZNAČENÍ - OBEC POTĚHY		
HPN projekt s.r.o. Obratňák 93, 394 12 Obratňák tel: 720 699 496 / 603 820 308 e-mail: info@hpnprojekt.cz	Vypracoval: PAVEL NECKÁŘ	Měřítko: 1:7 500
	Objednatel: OBEC POTĚHY	Paré č.: 1
	Výkres: PASPORT A PROJEKT DOPRAVNÍHO ZNAČENÍ	
	Datum: LISTOPAD 2017	

detail sídla

