



Městský úřad Čáslav
Odbor výstavby a regionálního
rozvoje (stavební úřad)
nám. Jana Žižky z Trocnova 1/1
286 01 Čáslav

a zároveň

Městský úřad Čáslav
Odbor životního prostředí
(vodoprávní úřad)
nám. Jana Žižky z Trocnova 1/1
286 01 Čáslav


 dne 25. 4. 2022

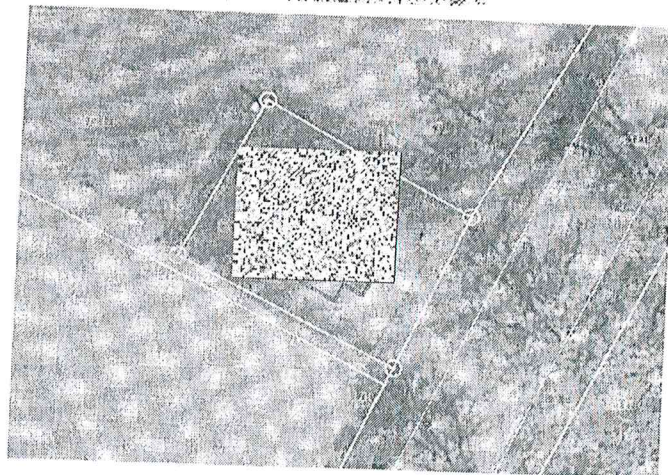
Žadatel:



Věc: Žádost o poskytnutí informace dle zákona č. 106/1999 Sb., o svobodném přístupu k informacím

Žadatel dle zákona č. 106/1999 Sb., o svobodném přístupu k informacím, ve znění pozdějších předpisů (dále jen „InfZ“), tímto žádá **Městský úřad Čáslav, Odbor výstavby a regionálního rozvoje** jako stavební úřad a **Odbor životního prostředí** jako vodoprávní úřad o poskytnutí následujících informací:

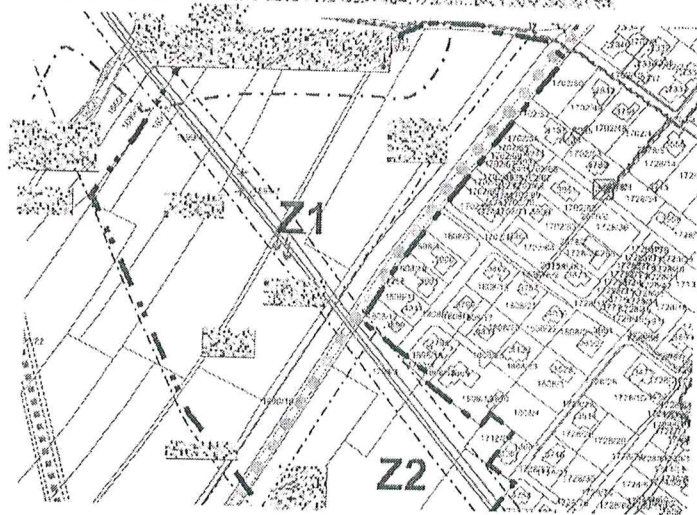
1. jakékoliv územní rozhodnutí, stavební povolení či kolaudační souhlas vydané pro **stavbu** umístěnou na pozemku 



2. jakékoliv územní rozhodnutí, stavební povolení či kolaudační souhlas vydané pro **přípojku elektřiny** umístěnou zřejmě na pozemcích [redacted] prostřednictvím které je napájena stavba umístěná na pozemku parc. č. st. 3503 v k. ú. Čáslav,
3. jakékoliv územní rozhodnutí, stavební povolení či kolaudační souhlas vydané pro **vodovod** umístěný na pozemcích [redacted]




4. jakékoliv územní rozhodnutí, stavební povolení či kolaudační souhlas vydané pro [redacted]



Požadované informace zašlete, prosím, elektronicky do datové schránky žadatele.



Žadatel:



Číslo jednací: MěÚ/25723/2022/SEK

Spis. značka: 378/2022

Vyřizuje: JUDr. Aranka Pelikánová

Tel.:

E-mail:



Datum: 09.05.2022

POSKYTNUTÍ INFORMACE

dle zákona č. 106/1999 Sb., o svobodném přístupu k informacím

Městský úřad Čáslav, nám. Jana Žižky z Trocnova 1/1, 286 01 Čáslav obdržel dne 25.4.2022 prostřednictvím datové schránky Vaši žádost o poskytnutí informace dle zákona č. 106/1999 Sb., o svobodném přístupu k informacím, ve znění pozdějších předpisů (dále jen „InfZ“) tohoto znění:

1. jakékoliv územní rozhodnutí, stavební povolení či kolaudační souhlas vydané pro **stavbu** umístěnou na pozemku
2. jakékoliv územní rozhodnutí, stavební povolení či kolaudační souhlas vydané pro **přípojku elektřiny** umístěnou zřejmě na pozemcích
3. jakékoliv územní rozhodnutí, stavební povolení či kolaudační souhlas vydané pro **vodovod** umístěný na pozemcích
4. jakékoliv územní rozhodnutí, stavební povolení či kolaudační souhlas vydané pro **telefonní kabel** umístěný mj. na pozemku

Městský úřad Čáslav jako povinný subjekt ve smyslu ustanovení § 2 odst. 1 InfZ Vám sděluje stanovisko odboru životního prostředí :

Add 1.

Na pozemku parc. č. dle KN je umístěna automatická tlaková stanice, která zvyšuje tlak v přivaděči „Sukov – Čáslav“, kterým jsou zásobovány obce na území ORP Čáslav, včetně samotného města.

Tlaková stanice byla provedena již v roce 2002, v roce 2006 byla obnovena technologie. V příloze zasíláme kolaudační rozhodnutí. Samotný vodovodní přivaděč realizován již v roce 1982.

Add 2.


Na těchto pozemcích nebylo dosud žádné zařízení představující charakter vodního díla – veřejný vodovod, kanalizace.

A stanovisko odboru výstavby a regionálního rozvoje v přílohách:

Příloha: územní rozhodnutí telefonní kabel
Rozhodnutí o umístění stavby
Kolaudační rozhodnutí

S pozdravem

JUDr. Aranka Pelikánová
Kancelář tajemníka



Městský úřad Čáslav
odbor výstavby a regionálního rozvoje

Nám. Jana Žižky z Trocnova 1, 286 01 Čáslav

Č. j.: VÝST 14116/07, 3396/2007-ste

Vyřizuje: Petra Štěpánková, referent

Telefon:

E-mail:

Čáslav, dne 3. července 2007

Žadatel:

Vodohospodářská společnost Vrchlice - Maleč a. s.

IČ 46356967

zastoupena Ing. Karlem Kvapilem

Ku Ptáku 387

284 01 Kutná Hora I

ROZHODNUTÍ

Dne **30.5.2007** podala Vodohospodářská společnost Vrchlice - Maleč a. s., IČ 46356967, zastoupena Ing. Karlem Kvapilem, Ku Ptáku 387, 284 01 Kutná Hora I, žádost o vydání územního rozhodnutí o umístění stavby: Čáslav, lokalita Žacká II – kanalizační a vodovodní řady, na pozemcích: pozemkové parcely číslo [redacted] v katastrálním území: Čáslav.

Městský úřad Čáslav, odbor výstavby a regionálního rozvoje, jako stavební úřad příslušný dle ustanovení § 13 odstavce 1 písmeno g) zákona č. 183/2006 Sb., o územním plánování a stavebním řádu (stavební zákon), v platném znění (dále jen "stavební zákon"), posoudil žádost podle § 76 a dále podle § 79 stavebního zákona a na základě tohoto posouzení vydává podle § 92 odst. 1 stavebního zákona a § 4 vyhlášky č. 503/2006 Sb., o podrobnější úpravě územního řízení, veřejnoprávní smlouvy a územního opatření, v platném znění,

rozhodnutí o umístění stavby:

Čáslav lokalita Žacká II – kanalizační a vodovodní řady, na pozemcích: pozemkové parcely číslo [redacted] v katastrálním území: Čáslav.

Pro umístění a projektovou přípravu stavby se stanoví tyto podmínky:

1. Stavba bude umístěna na pozemcích: pozemkové parcely číslo ~~132/1, 132/2, 132/3, 132/4, 132/5, 132/6, 132/7, 132/8, 132/9, 132/10, 132/11, 132/12, 132/13, 132/14, 132/15, 132/16, 132/17, 132/18, 132/19, 132/20, 132/21, 132/22, 132/23, 132/24, 132/25, 132/26, 132/27, 132/28, 132/29, 132/30, 132/31, 132/32, 132/33, 132/34, 132/35, 132/36, 132/37, 132/38, 132/39, 132/40, 132/41, 132/42, 132/43, 132/44, 132/45, 132/46, 132/47, 132/48, 132/49, 132/50, 132/51, 132/52, 132/53, 132/54, 132/55, 132/56, 132/57, 132/58, 132/59, 132/60, 132/61, 132/62, 132/63, 132/64, 132/65, 132/66, 132/67, 132/68, 132/69, 132/70, 132/71, 132/72, 132/73, 132/74, 132/75, 132/76, 132/77, 132/78, 132/79, 132/80, 132/81, 132/82, 132/83, 132/84, 132/85, 132/86, 132/87, 132/88, 132/89, 132/90, 132/91, 132/92, 132/93, 132/94, 132/95, 132/96, 132/97, 132/98, 132/99, 132/100~~ v katastrálním území: Čáslav, jak je zakresleno v projektové dokumentaci vypracované Ing. Jiřím Altmanem, autorizovaným inženýrem pro vodohospodářské stavby, ČKAIT - 0001558.
2. Trasy vodovodu a kanalizace se budou napojovat na stávající řady v této lokalitě
3. a budou umístěny v uvažovaných komunikacích.
4. Vodovodní řad bude proveden z PVC, DN 80, 90/4,3 mm v celkové délce 440,42 m.
5. Kanalizační řad bude proveden z PVC, SN 8, plnostěnné, DN 250 v celkové délce 417,39 m.
6. Investor si zajistí pro zpracování PD vytýčení podzemních vedení přímo v terénu a dodrží podmínky správců jednotlivých sítí.
7. Při zpracovávání PD budou dodrženy požadavky vyplývající z ochranných pásem a chráněných území.
8. Před započítím prací požádá stavebník Městský úřad Čáslav, odbor životního prostředí, o vydání stavebního povolení.

Účastníkem řízení je podle § 27 odst. 1 zákona č. 500/2004 Sb., správní řád, ve znění pozdějších předpisů, Vodohospodářská společnost Vrchlice - Maleč a. s., IČ 46356967, zastoupena Ing. Karlem Kvapilem, Ku Ptáku 387, 284 01 Kutná Hora I.

Odůvodnění

Dne 30.5.2007 podala Vodohospodářská společnost Vrchlice - Maleč a. s., IČ 46356967, zastoupena Ing. Karlem Kvapilem, Ku Ptáku 387, 284 01 Kutná Hora I, žádost o vydání rozhodnutí o umístění výše uvedené stavby. Uvedeným dnem bylo řízení zahájeno.

Stavební úřad opatřením ze dne 8.6.2007 oznámil zahájení řízení účastníkům řízení veřejnou vyhláškou a dotčeným orgánům doporučeně. K projednání návrhu současně nařídil ústní jednání na den 25.6.2007 a zároveň vyzval žadatele, aby bezodkladně zajistil vyvěšení informace o svém záměru a o tom, že podal žádost o vydání územního rozhodnutí.

O výsledku ústního jednání byl sepsán protokol, z něhož mimo jiné vyplynulo, že informace žadatele o záměru a o žádosti o vydání územního rozhodnutí byla vyvěšena na místě stavby dle požadavků stavebního zákona.

Stavební úřad posoudil umístění stavby podle § 90 stavebního zákona a shledal, že její umístění odpovídá hlediskům péče o životní prostředí a vyhovuje obecným technickým požadavkům na výstavbu stanoveným vyhláškou č. 137/1998 Sb., o obecných technických požadavcích na výstavbu, ve znění pozdějších předpisů (dále jen "OTP"), i předpisům, které stanoví hygienické a protipožární podmínky.

Umístění stavby je v souladu se závaznou i směrnou částí schválené územně plánovací dokumentace obce.

Účastníci řízení podle stavebního zákona jsou:

- Vodohospodářská společnost Vrchlice - Maleč a. s., Ku Ptáku 387, 284 01 Kutná Hora I,
- Město Čáslav, Nám. Jana Žižky z Trocnova 1, 286 01 Čáslav.

K žádosti bylo doloženo:

- projektová dokumentace ve 2 vyhotoveních,
- dokladová část, informace o parcelách,
- stanovisko HZS Stř. kraje, ÚO Kutná Hora, ze dne 25.6.2007 pod č.j. HSKL-258/KH-2007.

Toto územní rozhodnutí platí 2 roky ode dne nabytí právní moci. Nepozbude však platnosti, jestliže v této lhůtě bude podána žádost o stavební povolení.

Poučení

Proti tomuto rozhodnutí se mohou účastníci řízení odvolat do 15 dnů ode dne jeho oznámení. Odvolání se podává u zdejšího stavebního úřadu s potřebným počtem stejnopisů tak, aby jeden stejnopis zůstal správnímu orgánu a aby každý účastník dostal jeden stejnopis. Odvolání bude postoupeno Krajskému úřadu Středočeského kraje k rozhodnutí.

Petra Štěpánková
referent odboru výstavby

Vyvěšeno dne: 3. července 2007

Sejmuto dne: 20. července 2007

Poplatek:

Správní poplatek podle zákona č. 634/2004 Sb., o správních poplatcích, ve znění pozdějších předpisů, stanovený podle položky číslo 18 písmeno a) ve výši **1.000,- Kč** sazebníku správních poplatků byl uhrazen.

Příloha pro navrhovatele:

- ověřená projektová dokumentace.

Doručí se:

Městský úřad Čáslav s prosbou o vyvěšení na úřední desku.

Účastníci řízení:

Vodohospodářská společnost Vrchlice - Maleč a. s., Ku Ptáku 387, 284 01 Kutná Hora I
Město Čáslav, Nám. Jana Žižky z Trocnova 1, 286 01 Čáslav

Účastníci řízení veřejnou vyhláškou:

Dotčené orgány:

Hasičský záchranný sbor Stř. kraje, ÚO Kutná Hora, U Zastávky 280, 284 03 Kutná Hora 3
Krajská hygienická stanice, ÚP v Kutné Hoře, U Lorce 40, 284 01 Kutná Hora I
Městský úřad Čáslav, odbor dopravy, Gen. Eliáše 6, 286 01 Čáslav
Městský úřad Čáslav, odbor vnějších vztahů, Gen. Eliáše 6, 286 01 Čáslav
Městský úřad Čáslav, odbor životního prostředí, Gen. Eliáše 6, 286 01 Čáslav

Na vědomí:

Městský úřad Čáslav, odbor majetku a investic, Nám. Jana Žižky z Trocnova 1, 286 01 Čáslav



Městský úřad Čáslav, stavební úřad
Nám. Jana Žižky z Trocnova 1, 286 16 Čáslav

Č.J: Výst.750/2002
Vyřizuje: Božena Průšová

Čáslav, dne 14.11.2002

Rozhodnutí madyo úřadní právo
dne 14.11.2002
a je vykonávatelné.

Stavebník:

Vodohospodářská společnost Vrchlice – Maleč a. s.
Ku ptáku 387
284 80 Kutná Hora



KOLAUDAČNÍ ROZHODNUTÍ

Dne 15.10.2002 podala Vodohospodářská společnost Vrchlice – Maleč a.s., Ku ptáku 387, 284 80 Kutná Hora, návrh na vydání kolaudačního rozhodnutí stavby: rozdělovací, měřicí a dochlorovací šachta - Žacká v kat. území Čáslav na pozemku: pozemková parcela [ID] území ČÁSLAV.

Po přezkoumání vašeho návrhu a na základě výsledku ústního jednání, spojeného s místním šetřením Městský úřad Čáslav, stavební úřad, jako stavební úřad příslušný dle § 117 zákona č. 50/1976 Sb. o územním plánování a stavebním řádu, ve znění pozdějších předpisů (dále jen stavební zákon), podle § 82 odst. 1 stavebního zákona

povoluje užívání

stavby: rozdělovací, měřicí a dochlorovací šachta - Žacká v kat. území Čáslav na pozemku: stavební parcela [ID] území ČÁSLAV.

Účel užívání této stavby vymezuje stavební úřad podle § 34 odst. 1 písm. e) vyhlášky č. 132/1998 Sb., o podrobnější úpravě územního řízení a stavebním řádu takto:

1. Po dobu trvání stavby bude uchována projektová dokumentace stavby a všechna rozhodnutí stavby se týkající.

Odůvodnění

Návrh na kolaudaci byl v kolaudačním řízení přezkoumán v celém rozsahu, při ústním jednání spojeném s místním šetřením, které se konalo dne 7.11.2002, předepsaným způsobem doložen.

Číslo jedn.
Příjemce: Ha.
U Za.

V kolaudačním řízení byly konstatovány vyhovující výsledky předepsaných zkoušek a bylo zjištěno, že stavba je provedena podle projektové dokumentace ověřené stavebním úřadem ve stavebním řízení a že byly dodrženy podmínky stanovené ve stavebním povolení.


Stavební povolení vydal: Městský úřad Čáslav, stavební úřad, dne: 15.8.2001 pod č. j. Vyst.425/2001.

Poučení

Proti tomuto rozhodnutí se mohou účastníci kolaudačního řízení odvolat do 15 dnů ode dne jeho oznámení k referátu regionálního rozvoje Okresního úřadu Kutná Hora podáním u stavebního úřadu Městského úřadu Čáslav.

Stavbu lze užívat až po nabytí právní moci kolaudačního rozhodnutí.

Ladislava Obořilová
vedoucí úřadu



Doporučeně na doručení:

Dotčené orgány státní správy:

HZS Středočeského kraje, územní odbor Kutná Hora, U Zastávky 280, 284 03 Kutná Hora - Sedlec
Okresní úřad Kutná Hora, okresní hygienik, U Loree 40, 284 01 Kutná Hora
Okresní úřad Kutná Hora, RD a SH, Radnická 178, 284 22 Kutná Hora

Zn.: Vyst. 08070

Vyřizuje: Ing. Oppitz

V Kutné Hoře dne 23. 5. 1976

TAJNÉ

Středočeské Federativní spojení

Oplétalova 40

P r a h a 1

Výtisk čísel: 2

Počet listů: 3

Vše: Rozhodnutí o umístění stavby
Příloha: 3 svazky

K Vaší žádosti, podané v nejdříve odboře dne 2. 3. 1976, vydává obor výstavby a územního plánování ONV v Kutné Hoře podle § 11, odst. 2/, písm. a/ zák. č. 84/1958 Sb. o územním plánování a § 13 vyhl. č. 153/1959 Ú. 1.

Územní rozhodnutí o umístění stavby

uzlového kabelu Čáslav - Zbýšov, který vychází od Čáslavi (přes město je již položen), prochází kolem obcí Žáky, Štraupouch, Březí a Šebestěnice do Zbýšova.

V územním rozhodnutí se stanovují tyto závazné podmínky:

1) Výstavba uzlového kabelu Čáslav - Zbýšov bude umístěna na těchto pozemkových parcelách:

- k. ú. Čáslav - 2076/4, 1701, 2073, 1669, 1695/3, 1681;
- k. ú. Žáky - 28/1, 265/1, 27/1, 266/1, 26/1, 26/13, 26/20, 260, 48/20, 48/30, 48/30, 250/2, 73, 96/1, 96, 96/4, 94/1, 216/10, 216/1, 216/44, 217/1, 218/6, 216/9, 190;
- k. ú. Březí - 980, 973, 943, 835, 811/1, 795, 797, 798, 1023, 96, 99/1, 100/2, 100/1, 113/1, 115/1, 120, 121, 123, 1017/1, 124, 1021, 125, 143, 1019/1, 166/1, 204, 205/1, 1035, 252/1, 1037, 23, 252/1;
- k. ú. Šebestěnice - 108, 341, 329, 510, 325, 323, 524/2, 543, 375/19, 375/26, 375/28, 374/8, 1, 371/1;
- k. ú. Opatovice - 435, 403, 407/1, 408/1, 416, 419, 407/1, 442, 377;
- k. ú. Zbýšov - 131/1, 154, 126/1, 125/0, 125/4, 125/3, 72/1, 153, 48/4, 152, 53/1, 149/1, 158/2.

2) Trasa UK Čáslav - Zbýšov začíná u Podměstského rybníka, kde navazuje ve spojení 02/3 na kabel položený v rámci akce OK Kutná Hora - Čáslav. Samostatná trasa UK přejde ulicí za rybníkem a povede v levé straně v zeleném pásmu Žácké ulice až téměř na okraj města, kde přejde na pravou stranu silnice na Žáky a mimo silniční ochranné pásmo přejde až před obcí Žáky. V tomto úseku UK překříží ropovod ve správě n. p. Housina, valkovskian Šlapánov. Před obcí Žáky překříží UK vodovod, přejde silnicí, obějde obec Žáky mimo zastavěnou část a pokračuje podél silnice, přejde farmou Školního statku, obějde zastavěnou část Štraupouchu, obějde zastavěnou část Březí až k Šebestěnicím. Před Šebestěnicemi překříží silnicí Šebestěnice - Tupadly a pokračuje podél rybníka a mimo střed obce pokračuje v zastavěné části podél silničních zařízení JED, přejde potok

a podél lesa pokračuje až k polní cestě, kde UK přechází silnicí Šebestěnice, Zbýšov a pokračuje po pravé straně silnice až ke Zbýšovu. U hřbitovní zdi ve Zbýšově vstoupí do krajnice a podél silnice vede zastavovací částí obce až k objektu nové AU - nová silnice 101.

- 3) Stavba a zejména zemní práce budou prováděny tak, aby nevznikly škody na zemědělských pozemcích.
- 4) Polní a lesní cesty, které budou v důsledku pokládky UK porušeny, budou upraveny do původního, provozu schopného stavu.
- 5) V prostoru pokládky UK Čáslav - Zbýšov se nachází dálkové telekomunikační vedení, které není být v žádném případě poškozeno, ani narušen provoz na něm.
- 6) Trasa UK Čáslav - Zbýšov křížuje venkovní vedení VZ. Při zemních pracích se musí bezpodmínečně dodržet ochranné pásmo, které činí 10 m od krajního vodiče na každou stranu. Projektová dokumentace na pokládku UK bude odsouhlasena STP Čáslav.
- 7) Projekt na pokládku UK Čáslav - Zbýšov bude řešit křížení s plánovanými vodovodními řádky a obce Žáký.
- 8) Trasa UK kříží ropovod ve správě Družiny n. p. velkostatek Štáňanov. Projektová dokumentace bude řešit křížení kabelu s ropovodem. Před vlastním zahájením stavby investor požádá o přesné výtýčení trasy potrubí. Kabel bude v místě křížení uložen do betonové šachty v délce 3 m na každou stranu od osy potrubí. Upozornění: ropovod je katodicky chráněn proti korozi. Trasa UK Čáslav - Zbýšov také kříží liniovou stavbu č. 910. Křížení UK Čáslav - Zbýšov s dálkovodem je nutno před zahájením prací projednat s Družinou n. p. Bystřice pod Hostýnem.
- 9) Křížení kabelu s komunikací bude řešeno prohlášením, pokud by prohlášení nebylo z technických důvodů možný, investor požádá o povolení prokop: silnice odbor dopravy ONV Kutná Hora.
- 10) Trasa UK Čáslav - Zbýšov prochází pozemky, na kterých jsou provedeny meliorace. Pokládkou UK nesmí dojít k porušení melioračních dělání ani melioračních odpadů. Trasa UK Čáslav - Zbýšov je nutno před zahájením prací detailně projednat s OSMS, okresní pracovištěm Kutná Hora.
- 11) Projektová dokumentace bude zpracována tak, aby nedošlo k porušení zásad zákona č. 59/66 Sb. o ochraně zemědělského půdního fondu. Zahájení prací na pokládce kabelu je nutno včas oznámit zemědělským závodům.
- 12) Projektovou dokumentaci uzlového kabelu Čáslav - Zbýšov je nutno konzultovat s investičním útvarem MSV Praha 5, Zborovská 11 a OVHS Kutná Hora.
- 13) Projektová dokumentace uzlového kabelu Čáslav - Zbýšov bude projednána před realizací stavby s RVUS Praha.
- 14) Před zahájením pokládky uzlového kabelu Čáslav - Zbýšov investor projedná akci ve smyslu ustanovení § 17, odst. 3, zák. č. 110/1964 Sb. s dotčenými vlastníky a užívateli nemovitostí.
- 15) Ukončení prací na pokládce uzlového kabelu Čáslav - Zbýšov oznámte OVÚP ONV Kutná Hora.

Toto územní rozhodnutí nabude platnosti, jestliže stavba nebude zahájena do dvou let ode dne vydání územního rozhodnutí.


Odhvodnění rozhodnutí

Podkladem pro vydání územního rozhodnutí byla žádost stavebníka doplněná nákresem trasy v měř. 1 : 50.000, podrobným průběhem trasy v měřítku 1 : 2000, technickou zprávou a doklady o projednání stavebního záměru s dotčenými orgány státní a hospodářské správy a hospodářskými organizacemi.


Podmínky a podmínky stanovené v územním rozhodnutí, vychází ze ustanovení zák. č. 84/1958 Sb., vyhl. č. 153/1959 č. 1., zák. č. 110/64 Sb. a z výsledků projednání stavebního záměru s dotčenými orgány státní a hospodářské správy a hospodářskými organizacemi.

Podání o odvolání

Proti tomuto rozhodnutí se mohou žadatelé o výkání územního rozhodnutí odvolat k odboru výstavby a územního plánování MěNV Praha do 15 dnů ode dne doručení, podmíněně učiněným v odboru výstavby a územního plánování ONV v Kutné Hoře. Ostatní občanské a organizace nejsou podle § 19 odst. 1/ vyhl. č. 153/1959 č. 1. účastníky řízení o územním rozhodnutí a nemohou podat odvolání.



Vedoucí odboru výstavby
a územního plánování MěNV:
Ing. Bohumil Bartaněk



Rozhodnutí se dále doručuje:

- OVÚP MěNV Čáslav + situace v měř. 1 : 50.000
- MNV Žáký + situace v měř. 1 : 50.000
- MNV Šebestěnice + situace v měř. 1 : 50.000
- MNV Zbýšov + situace v měř. 1 : 50.000

KVÚSS Praha - na vědomí

Odbor dopravy ONV Kutná Hora - na vědomí

Číslo jedn. spisovny	4930
Číslo jedn. spisovny	
Číslo jedn. spisovny	
Číslo jedn. spisovny	