



Čáslav - Město
Náměstí Jana Žižky 1
Čáslav
28616


MĚSTSKÝ ÚŘAD ČÁSLAV okres Kutná Hora	Spis. znak
Došlo: 17-02-2020	Skartační znak
Č.j. MěÚ/ 5293/20 P52	Pracovní
počet listů Příloh	

Věc: Žádost o poskytnutí informace (podle zákona č. 106/1999 Sb. o svobodném přístupu k informacím, ve znění pozdějších předpisů)


 žádám o poskytnutí informací o velikosti honebních pozemků jednotlivých členů honebních společenstev všech společenstevních honiteb.

Žádám o zaslání následujících informací emailem na adresu  ve formě souboru běžně používaného formátu (ideálně *.xls):

1. Velikostní struktura majetků honebních pozemků pro každou společenstevní honitbu v ČR

Bude-li získání informací a jejich následné zpracování zpoplatněno, žádám o včasné informování o této skutečnosti a částce za vypracování prostřednictvím emailové adresy  tak, abych s tímto faktem mohl vyslovit souhlas či žádost o poskytnutí informace odvolat.

Děkuji,





Číslo jednací: MěÚ/5293/2020/SEK
Spis. značka: 513/2020
Vyřizuje: JUDr. Aranka Pelikánová



Datum: 20.2.2020

Poskytnutí informace dle zákona č.106/1999 Sb., o svobodném přístupu k informacím, ve znění pozdějších předpisů

Na základě Vaší žádosti o poskytnutí informace dle zákona č.106/1999 Sb., o svobodném přístupu k informacím, ve znění pozdějších předpisů ze dne 17.2.2020, ve které žádáte velikostní strukturu majetků honebních pozemků pro každou společenstevní honitbu v ČR Vám sdělujeme následující :

1. Náš úřad nevede ani nikdy nevedl žádný seznam honebních pozemků; pouze při vyhlásování honiteb musí navrhovatelé předložit souhlasy vlastníků souvislých 500 ha honebních pozemků (viz §§ 17 a 18 zákona č. 449/2001 Sb. o myslivosti).
2. Pokud je nám známo, tyto údaje nevede nikdo, nemělo by to ani žádný smysl; pouze v okamžiku valné hromady každého honebního společenstva je možné aktuální stav zjistit, ovšem jen u těch, kdo se této valné hromady zúčastní (viz § 19 a následující zákona č. 449/2001 Sb. o myslivosti).
3. V Rejstříku honebních společenstev je sice vedena identifikace honebních pozemků, ale pouze slovním popisem hranice honitby (viz § 28 odst. 3 písm. e) zákona č. 449/2001 Sb. o myslivosti); převedeno do mapy - viz níže.
4. Rozloha a vlastnická struktura honebních pozemků v jednotlivých honitbách se neustále mění např. v souvislosti se změnami rozsahu zemědělského půdního fondu nebo pozemků určených k plnění funkcí lesa nebo změnou územního plánu.
5. Státní správa myslivosti pouze může vyhlásit určité pozemky za nehonební, což je v kompetenci krajských úřadů (viz § 59 odst. 1 písm. d) zákona č. 449/2001 Sb. o myslivosti).
6. Teoreticky byste mohl zčásti zjistit aktuální stav překrytím dat získaných z katastrálního úřadu (využití LV a druhů pozemků) s vrstvou hranic honiteb (vede je ÚHÚL), ale i zde by bylo zjištění silně neúplné, definice honebních pozemků (viz § 2 písm. f) zákona č. 449/2001 Sb. o myslivosti) je negativní a uvedené pozemky nehonební nejsou v souladu s v evidenci katastru vedenými druhy a způsoby využití pozemků.

S pozdravem

JUDr. Aranka Pelikánová
Kancelář tajemníka