

Číslo jednací: MěÚ/33110/2022
Spis. značka: SU 5907/2022-ku
Vyřizuje: Mgr. Klára Kuperová
E-mail: kuperova@meucaslav.cz
Tel.: +420 327 300 218

Čáslav dne 6. června 2022

Stavebník:

Tlapnet s.r.o., IČO 27174824, U schodů 122, Hrdlořezy, 190 00 Praha 9

Zastoupen na základě plné moci:

Aleš Lebduška, nar. 1.12.1976, Pod Rybníkem 418, 538 42 Ronov nad Doubravou

**Oznámení
o zahájení územního řízení
Veřejnou vyhláškou**

Dne 16.5.2022 podala společnost **Tlapnet s.r.o., IČO 27174824, U schodů 122, Hrdlořezy, 190 00 Praha 9, zastoupena na základě plné moci: Aleš Lebduška, nar. 1.12.1976, Pod Rybníkem 418, 538 42 Ronov nad Doubravou** (dále jen „žadatel“) žádost na vydání územního rozhodnutí o umístění stavby pro stavební záměr: **optická síť Čáslav, Budín, ul. M. Alše, ul. J. Myslbeka, ul. Dusíkova, ul. J.R. z Dubé, ul. Zahradní, ul. Lipová** (dále jen „záměr“) na pozemcích v katastrálním území: **Čáslav** (viz příloha tohoto zahájení).

Dnem podání žádostí bylo zahájeno územní řízení o umístění stavby (dále jen „územní řízení“) ve výše uvedené věci.

Popis záměru:

Jedná se o liniovou stavbu technické infrastruktury – podzemní síť optických kabelů pro rodinnou a bytovou zástavbu. Stavbou jsou dotčeny pozemky na území města Čáslav. Celková délka zemních tras činí 4 814 m.

Součástí této dokumentace nejsou přípojky k jednotlivým objektům, přípojky k objektům se budou řešit dle zákona č. 416/2009 Sb., v aktuálním znění.

Dle ustanovení § 184a odst. 2 stavebního zákona se souhlas nedokládá, je-li pro získání potřebných práv k pozemku stanoven účel vyvlastnění zákonem. To dle ustanovení § 170 odst. 1 písm. a) stavebního zákona lze u veřejně prospěšné stavby dopravní a technické infrastruktury.

Dle ustanovení § 2 odst. 1 písm. k) stavebního zákona je stavba komunikačního vedení veřejné komunikační sítě veřejnou infrastrukturou, která je zároveň dle ustanovení § 2 odst. 1 písm. m) bod 2. stavbou veřejně prospěšnou.

V souladu s výše uvedeným a zároveň dle ustanovení § 104 zákona č. 127/2005 Sb., o elektronických komunikacích a o změně některých souvisejících zákonů (zákon o elektronických komunikacích), ve znění pozdějších předpisů, se souhlas nevyžaduje.

Městský úřad Čáslav, odbor výstavby a regionálního rozvoje, jako stavební úřad příslušný podle § 13 odst. 1 písm. c) zákona č. 183/2006 Sb., o územním plánování a stavebním řádu (stavební zákon), v platném znění (dále jen "stavební zákon"), oznamuje podle § 87 odst. 1 stavebního zákona a zákona č. 127/2005 Sb., o elektronických komunikacích a o změně některých souvisejících zákonů (zákon o elektronických komunikacích), ve znění pozdějších předpisů, zahájení územního řízení známým účastníkům řízení a dotčeným orgánům.

U projednání žádosti v souladu s ustanovením § 87 odst. 1 stavebního zákona upouští stavební úřad od ústního jednání, neboť jsou mu dobře známy poměry v území a žádost poskytuje dostatečný podklad pro posouzení záměru a stanovuje, že účastníci řízení mohou své námitky a dotčené orgány závazná stanoviska uplatnit nejpozději **15. den od doručení tohoto oznámení**, jinak se k nim nepřihlíží.

Účastníci řízení mohou nahlížet do podkladů rozhodnutí na Městském úřadě Čáslav, odboru výstavby a regionálního rozvoje, úřední dny: pondělí a středa 8:00 - 11:30, 12:30 - 17:00; čtvrtek 8:00 - 11:00 na základě objednání přes rezervační systém na webu města Čáslav.

Stavební úřad současně dává účastníkům řízení možnost vyjádřit se k podkladům rozhodnutí, ve smyslu ustanovení § 36 odst. 3 zák. zákona č. 500/2004 Sb., správní řád, ve znění pozdějších předpisů (dále jen "správní řád"), a to 3 pracovní dny po uplynutí 15-ti denní zákonné lhůty pro uplatnění námitek a připomínek v době pondělí a středa 8:00 - 11:30, 12:30 - 17:00; čtvrtek 8:00 - 11:00 v kanceláři č. 14 Městského úřadu Čáslav, odboru výstavby a regionálního rozvoje na základě objednání přes rezervační systém na webu města Čáslav. Jedná se o lhůtu pro seznámení s kompletním spisem před vydáním rozhodnutí ve věci, nikoliv o další lhůtu pro námitky. Námitky uplatněné v této lhůtě by byly námitkami opožděnými, k nimž stavební úřad nepřihlíží ve smyslu zásady koncentrace řízení.

Poučení

K závazným stanoviskům a námitkám k věcem, o kterých bylo rozhodnuto při vydání územně plánovací dokumentace, se v souladu s § 89 odst. 2 stavebního zákona nepřihlíží.

Účastník řízení ve svých námitkách uvede skutečnosti, které zakládají jeho postavení jako účastníka řízení, a důvody podání námitek; k námitkám, které překračují rozsah, stanovený v § 89 odst. 4 stavebního zákona, se nepřihlíží.

Obec uplatňuje v územním řízení námitky k ochraně zájmů obce a zájmů občanů obce. Osoba, která může být účastníkem řízení podle § 85 odst. 2 písm. a) a b) stavebního zákona, může uplatňovat námitky proti projednávanému záměru v rozsahu, jakým může být její právo přímo dotčeno. Osoba, která je účastníkem řízení podle zvláštního právního předpisu, může v územním řízení uplatňovat námitky pouze v rozsahu, v jakém je projednávaným záměrem dotčen veřejný zájem, jehož ochranou se podle zvláštního právního předpisu zabývá. K námitkám, které nesplňují uvedené požadavky, se nepřihlíží.

Nechá-li se některý z účastníků řízení zastupovat, předloží jeho zástupce písemnou plnou moc.

Mgr. Klára Kuperová
vedoucí odboru

Rozdělovník:

Účastníci řízení dle § 85 odst. 1 a dle § 85 odst. 2a) – doporučeně:

Město Čáslav, Nám. Jana Žižky z Trocnova 1, 286 01 Čáslav
Jan Bárta, Za Rybníkem 1319, 286 01 Čáslav
Lucie Bártová, Za Rybníkem 1319, 286 01 Čáslav
Jiří Haškovec, Za Rybníkem 1319, 286 01 Čáslav
Martina Haškovcová, Za Rybníkem 1319, 286 01 Čáslav
Ing. Jaroslav Houfek, Za Rybníkem 1320, 286 01 Čáslav
Vlasta Houfková, Za Rybníkem 1320, 286 01 Čáslav
Daniel Hruška, Za Rybníkem 1319, 286 01 Čáslav
Jana Hrušková, Za Rybníkem 1319, 286 01 Čáslav
Jiří Liška, Za Rybníkem 1320, 286 01 Čáslav
Marie Lišková, Za Rybníkem 1320, 286 01 Čáslav
Ing. Jaroslav Müller, Krátká 315, 257 63 Trhový Štěpánov
Tomáš Müller, Pod Zahradami 803, 286 01 Čáslav
Eva Müllerová, Za Rybníkem 1319, 286 01 Čáslav
Michal Palát, Za Rybníkem 1320, 286 01 Čáslav
Michala Palátová, Za Rybníkem 1320, 286 01 Čáslav
Jaroslav Vacek, Za Rybníkem 1320, 286 01 Čáslav
Blanka Vacková, Za Rybníkem 1320, 286 01 Čáslav
Aleš Lebduška, Pod Rybníkem 418, 538 42 Ronov nad Doubravou
Datová schránka:
CETIN a.s., Českomoravská 2510, Libeň, 190 00 Praha 9, DS: PO, qa7425t
ČEPRO, a.s., Dělnická 213, 170 04 Praha 7, DS: PO, hk3cdqj
ČEZ Distribuce, a. s., Teplická 874, 405 02 Děčín 2, DS: PO, v95uqfy
GasNet Služby, s.r.o., Plynárenská 1, 602 00 Brno 2, DS: PO, jnnyjs6
Povodí Labe, státní podnik,, ul. Víta Nejedlého 951, 500 03 Hradec Králové 3, DS: PO, dbyt8g2
Správa železnic, státní organizace, Dlážďená 1003, 110 00 Praha 1, DS: PO, uccchjm
Vodohospodářská společnost Vrchlice - Maleč a. s., Ku Ptáku 387, 284 01 Kutná Hora 1, DS: PO, fyrgrwx

Účastníci řízení dle § 85 odst. 2 písm. 2) – veřejnou vyhláškou:

Katastrální území: Čáslav – vlastníci sousedních pozemků nebo staveb dle katastrálního situačního výkresu 01-08 (viz příloha)

Dotčené orgány:

Městský úřad Čáslav, odbor dopravy, Gen. Eliáše 6, 286 01 Čáslav

Městský úřad Čáslav, odbor školství, kultury a památkové péče, Gen. Eliáše 6, 286 01 Čáslav
Městský úřad Čáslav, odbor výstavby a regionálního rozvoje, Nám. Jana Žižky z Trocnova 1,
286 01 Čáslav
Městský úřad Čáslav, odbor životního prostředí, Gen. Eliáše 6, 286 01 Čáslav
Datová schránka:
Dražní úřad, sekce stavební, oblast Praha, Wilsonova 80, 121 06 Praha 2, DS: OVM, 5mjaatd

Na vědomí:

Městský úřad Čáslav, odbor investic, Nám. Jana Žižky z Trocnova 1, 286 01 Čáslav

Tento dokument musí být vyvěšen na úřední desce po dobu 15 dnů a současně zveřejněn způsobem umožňujícím dálkový přístup podle věty druhé § 25 odst. 2 správního řádu. 15. den je posledním dnem oznámení.

Datum vyvěšení:

Datum sejmutí:

.....

Podpis oprávněné osoby, potvrzující vyvěšení

Razítko:

.....

Podpis oprávněné osoby, potvrzující sejmutí

Razítko:

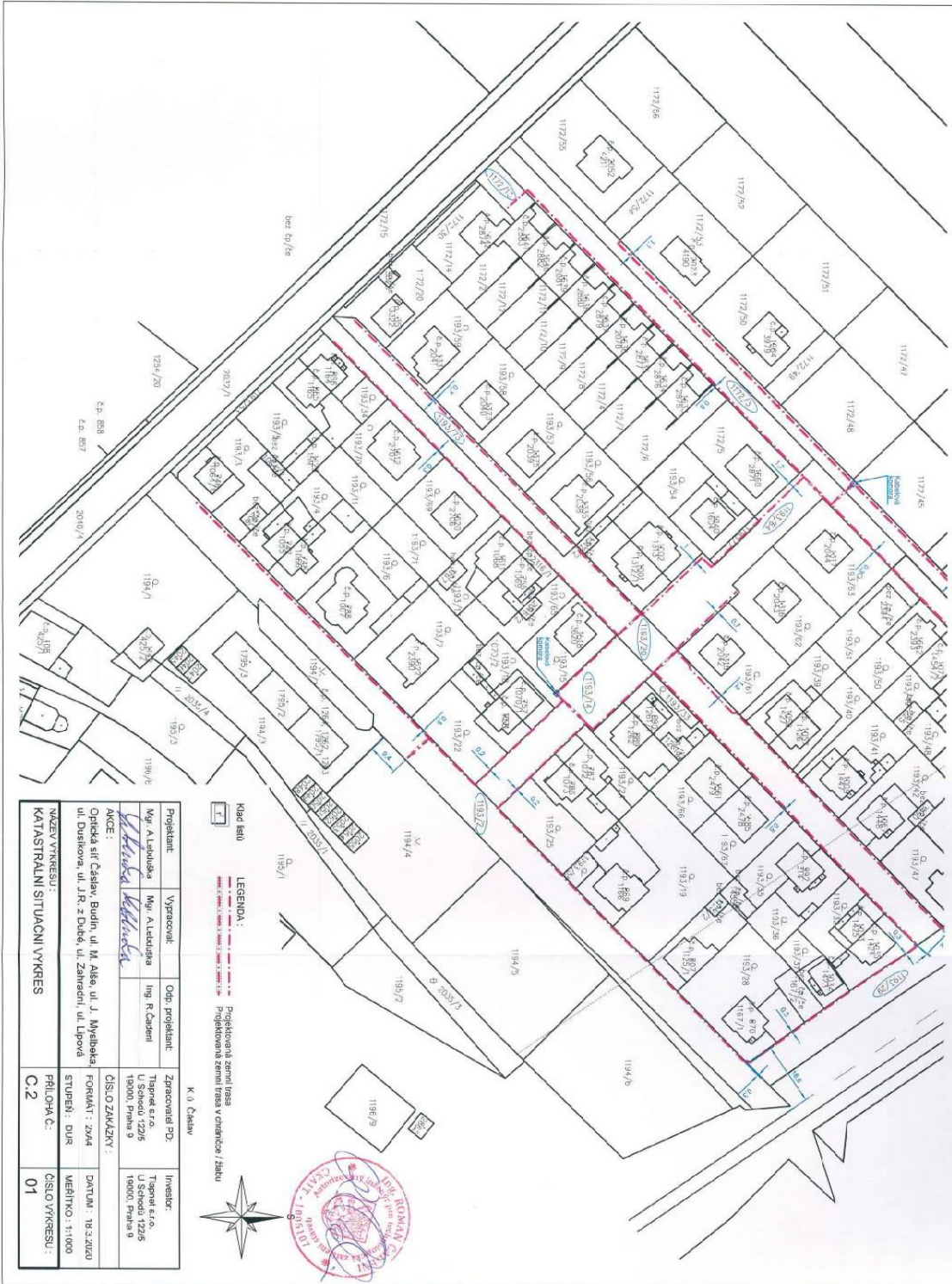
V elektronické podobě

zveřejněno od:

V elektronické podobě

zveřejněno od:

Příloha: katastrální situační výkres 01 – 08

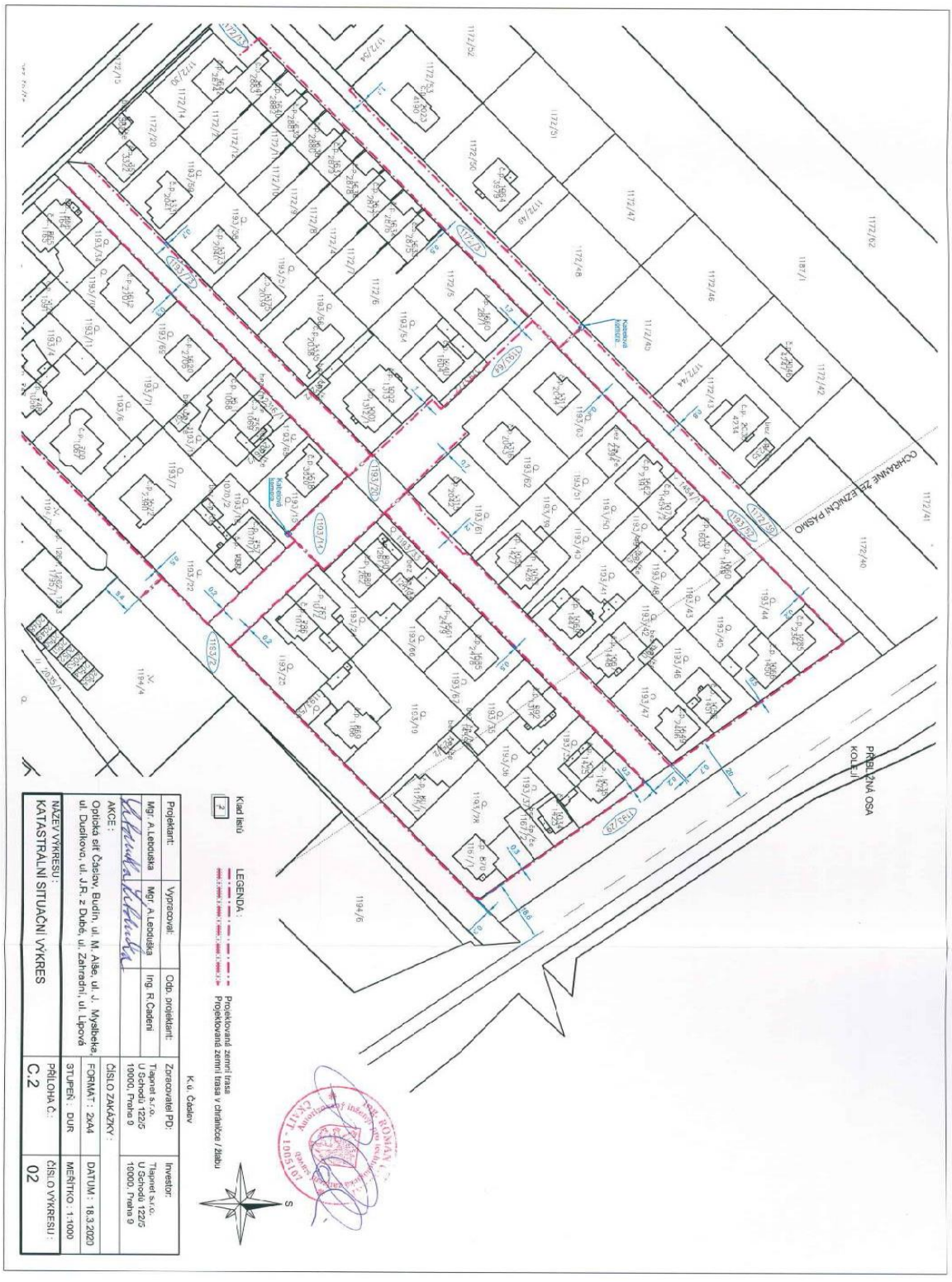


KATASTRÁLNÍ SITUÁČNÍ VÝKRES KATASTRÁLNÍ SITUÁČNÍ VÝKRES C.2		KATASTRÁLNÍ SITUÁČNÍ VÝKRES C.2	
AKCE: Opavská sít' Čadava, Budín, ul. M. Alie, ul. J. Myslbeka, ul. Dvorská, ul. J. R. z Dv. 6, ul. Zahradní, ul. Lípová	VYPRACOVATEL: Mgr. A. Lelundová Mgr. A. Lelundová	ODP. PROJEKTANT: Ing. R. Čadim	ZPRACOVATEL PD: Třapnět s.r.o. U Školní 122/5 19000, Praha 9
INVESTOR: Třapnět s.r.o. U Školní 122/5 19000, Praha 9	DATUM: 18.3.2020 MĚŘITKO: 1:1000	K. U. Čadava	

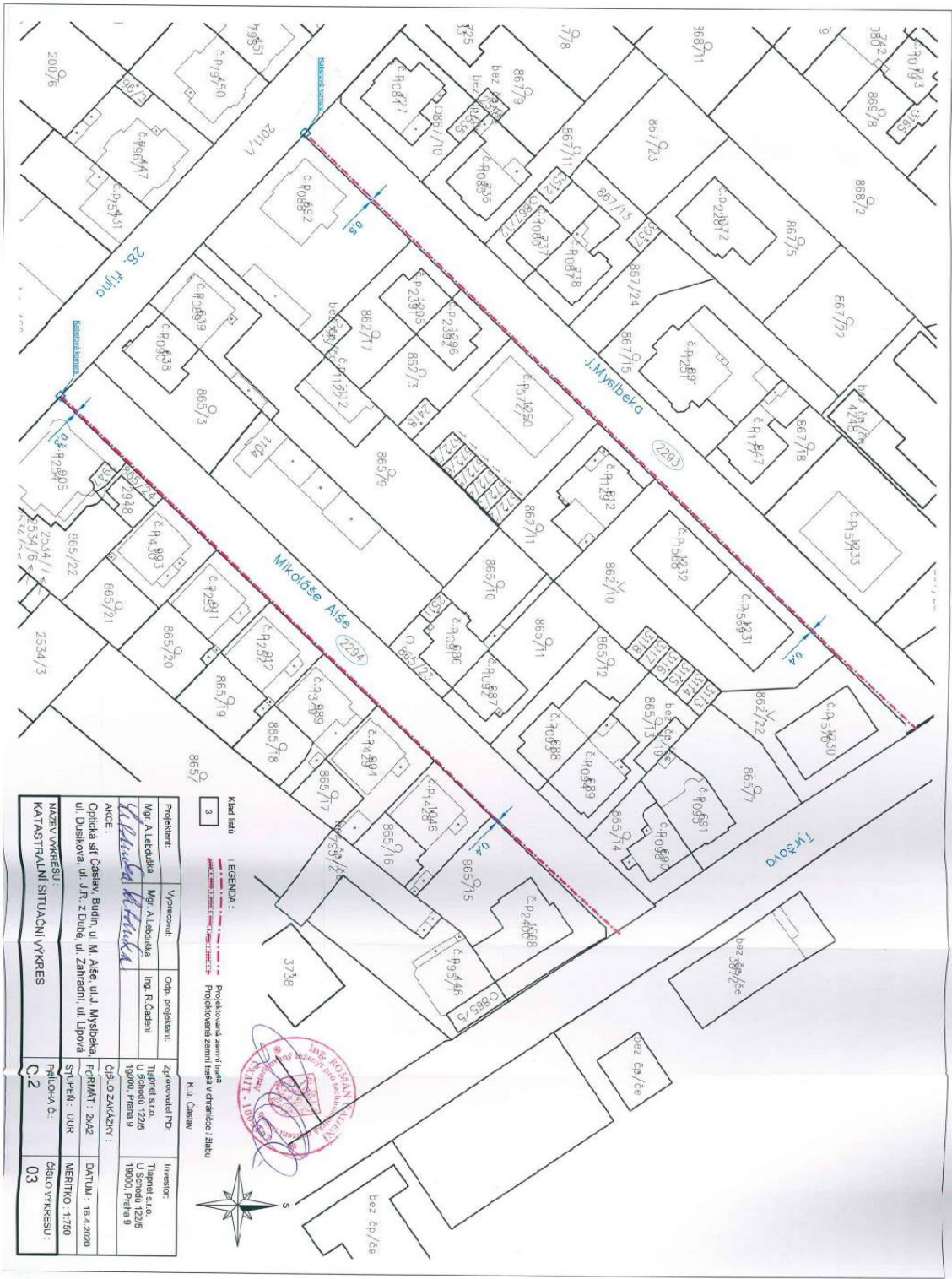
LEGENDA:

- Propojená zemi třasa
- Propojená zemi třasa v chvěnkách / šiblu

K. U. Čadava

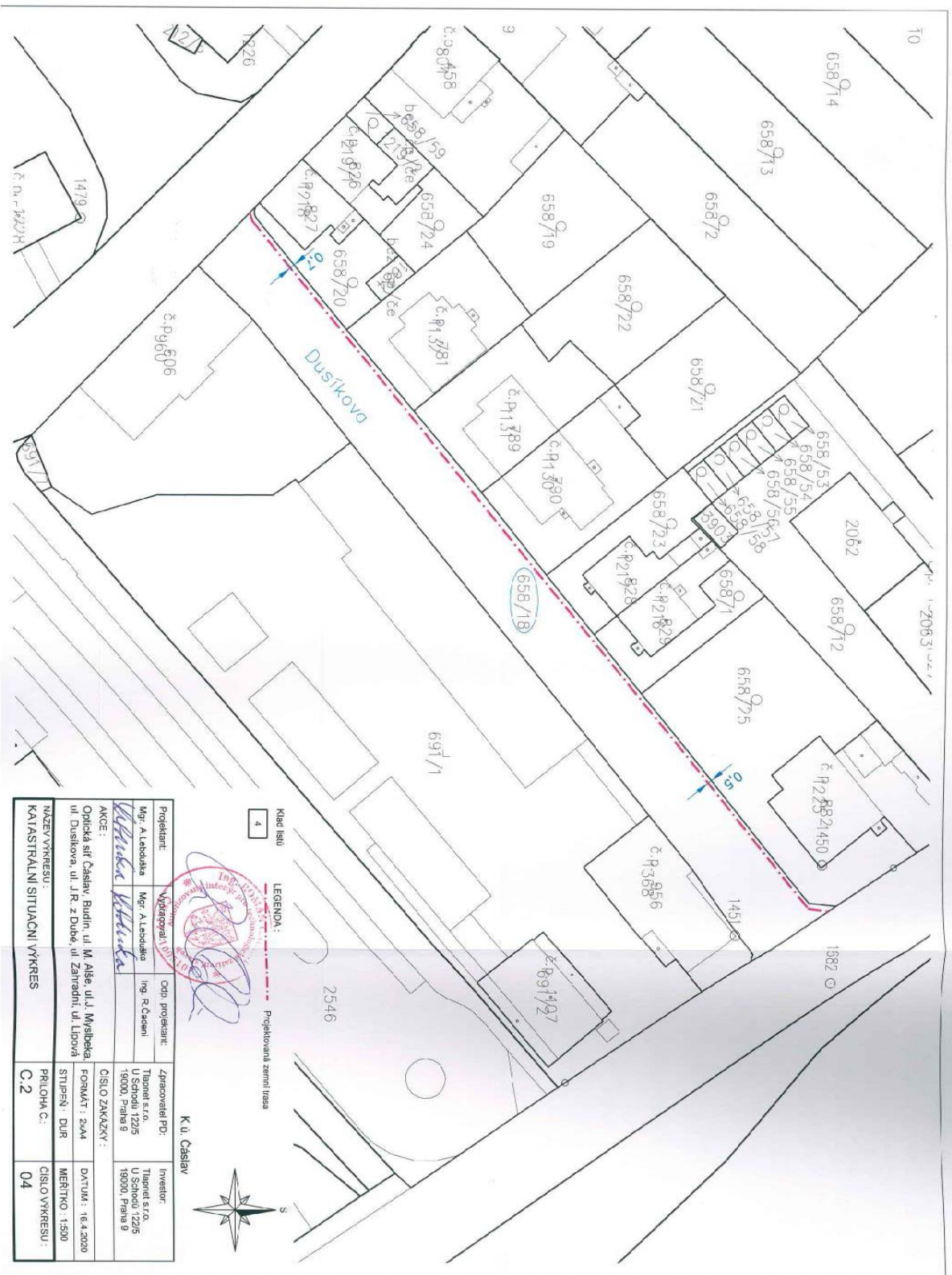


Klíč leží		K. a. Čedáev	
LEGENDA:		Projektovaná zemní trasa	
[Symbol]		Projektovaná zemní trasa v chvilnice / žebří	
Projekční:	Mgr. A. Lebošková	Vypracoval:	Mgr. A. Lebošková
	Ing. R. Čedáev	Člb. projektant:	Ing. R. Čedáev
AKCE:			
Opilka sít Česlov, Budín, ul. M. Alše, ul. J. Myslíkové ul. Duchovná, ul. J. R. z Dávk, ul. Zahradní, ul. Lepová			
KATASTRÁLNÍ SITUACI VÝKRES		Zpracoval: PD	Investor:
C-2		ČRMAT, 2444	Typní s. a. o.
		9TUPEN, DUN	U Schodu 122/5
			10000, Praha 9
		ČÍSLO ZNAČKY:	DATUM: 18.3.2020
			MĚŘITKO: 1:1000
			ČÍSLO VÝKRESU: 02



Měřítko: 1:500
 3
 LEGENDA:
 Projektovaná změna hranice
 Projektovaná změna hranice v držení státu
 K.Ú. Čáslav

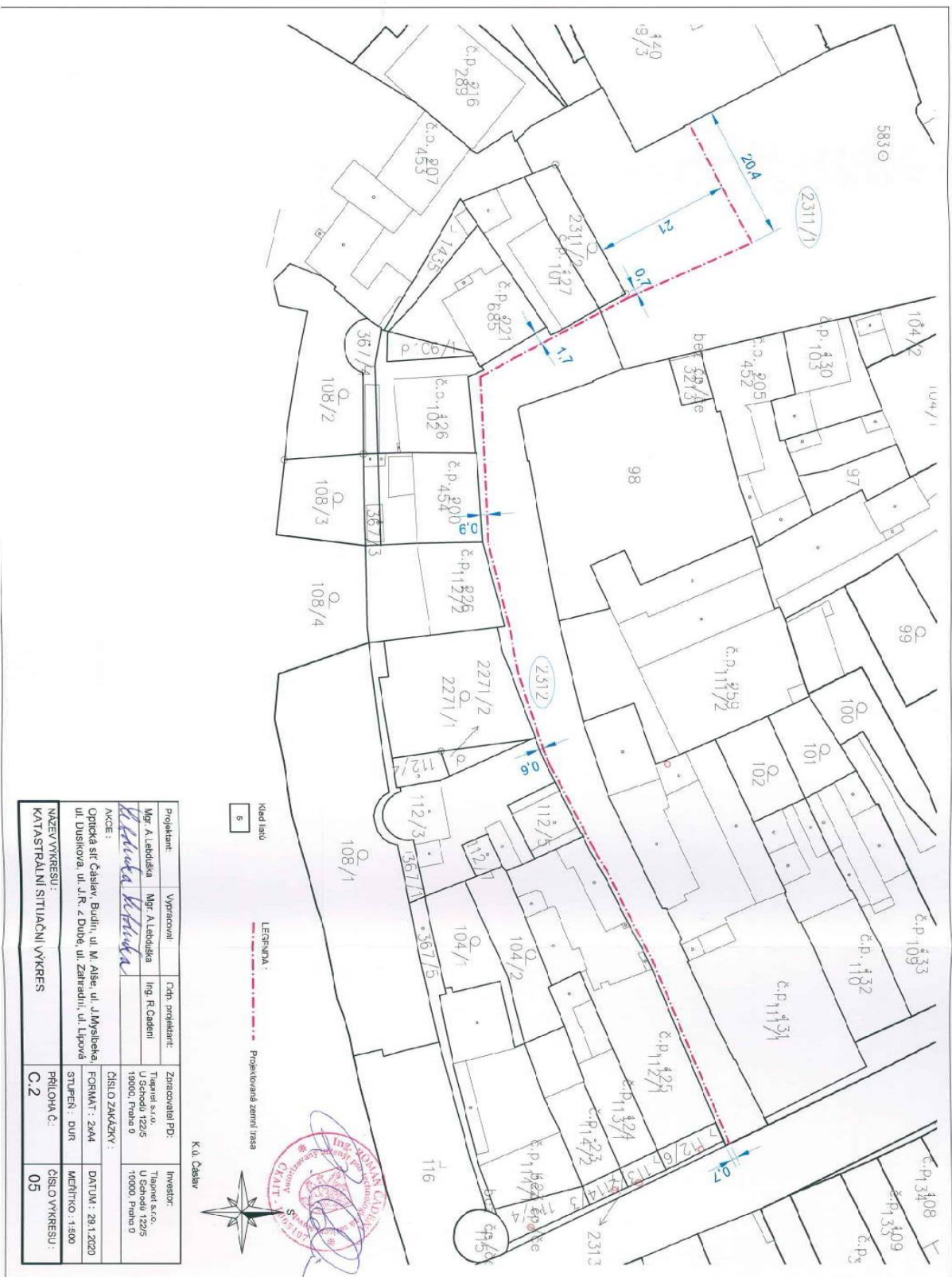
Projektant:	Vypracoval:	Odp. projektant:	Zpracoval/PO:	Investor:
Mgr. A. Lebedkova	Mgr. A. Lebedkova	Ing. R. Čadim	Tyngriř s.r.o. U Školní 1225 19000, Praha 9	Tyngriř s.r.o. U Školní 1225 19000, Praha 9
AIČE:	AIČE:		Číslo ZNAČKY:	DATAUM: 18.1.2020
Opotická síť Čáslav, Budín, u J. Myslbeka ul. Dusiškova, ul. J. R. z Čáslav, ul. Zahrádky, ul. Lipová	Opotická síť Čáslav, Budín, u J. Myslbeka ul. Dusiškova, ul. J. R. z Čáslav, ul. Zahrádky, ul. Lipová		F.Ř.ČÍSLO: 2042	MEŘITKO: 1:750
NÁZEV VYKRESU:			PRŮJEM: DUR	ČÍSLO VYKRESU:
KATEGORIE SITUACNÍ VYKRES			PRŮJEM: DUR	03



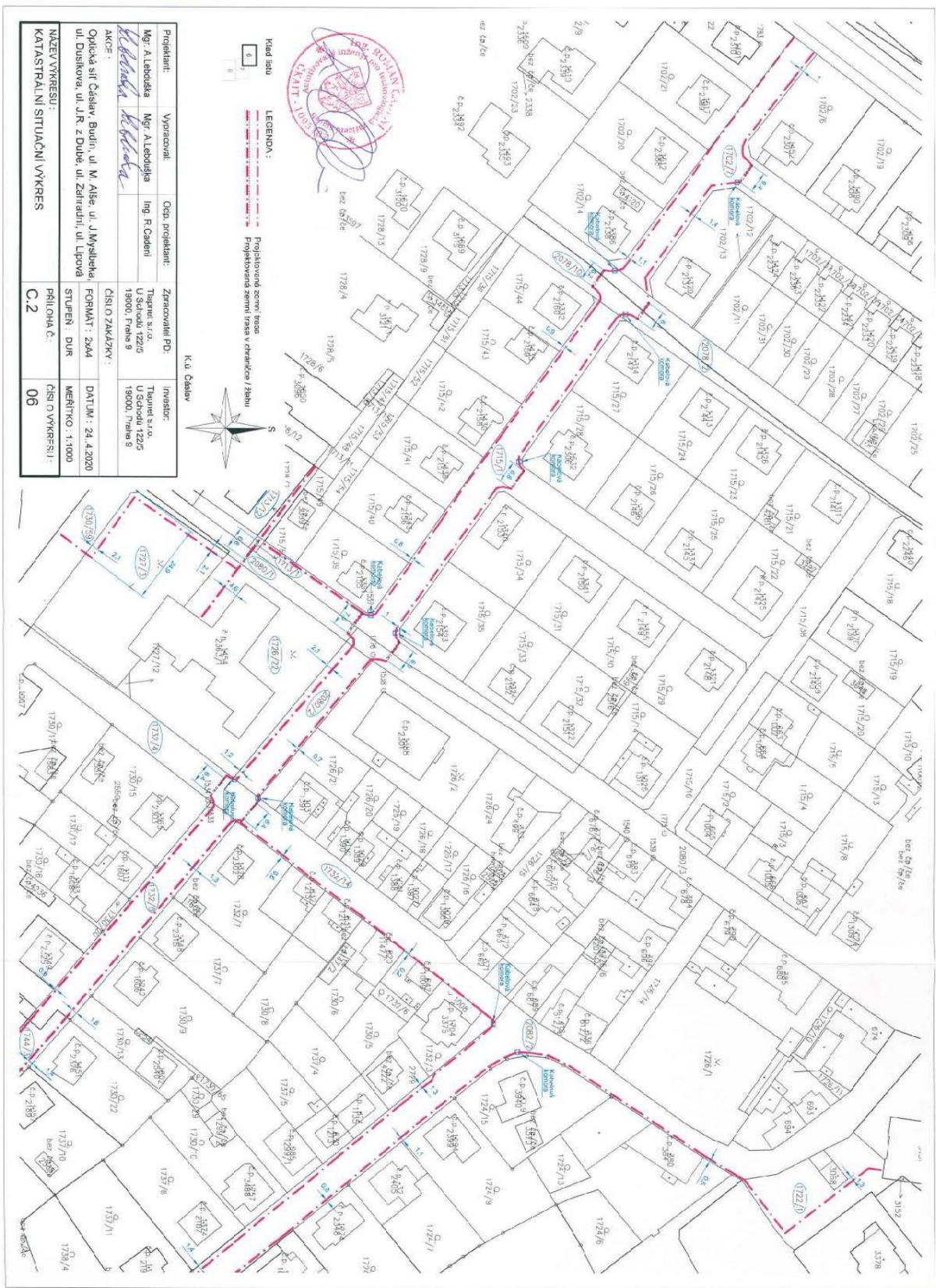
Projektant:	Vypracoval:	Odp. projektant:	Zpracoval PD:	Investor:
Mgr. Al. Lásdula	Mgr. Al. Lásdula	Ing. R. Čáslav	Tápani s.r.o. U Šchodu 122/5 19000, Praha 9	Tápani s.r.o. U Šchodu 122/5 19000, Praha 9
AKCE:	OPČICKÁ SÍŤ ČÁSLAV, BUDŮN, UJI, M. ALBE, UJI, M. ŠTEPĚLA UJ, Dusítkova, ul. J. R. z Dubě, ul. Zahradní, ul. Lidová			FORMÁT: A4 STUPEŇ: DUR
NAZEV VÝKRESU:	KATASTRÁLNÍ SITUACNÍ VÝKRES			PRÍLOHA C: C.2
				ČÍSLO VÝKRESU: 04



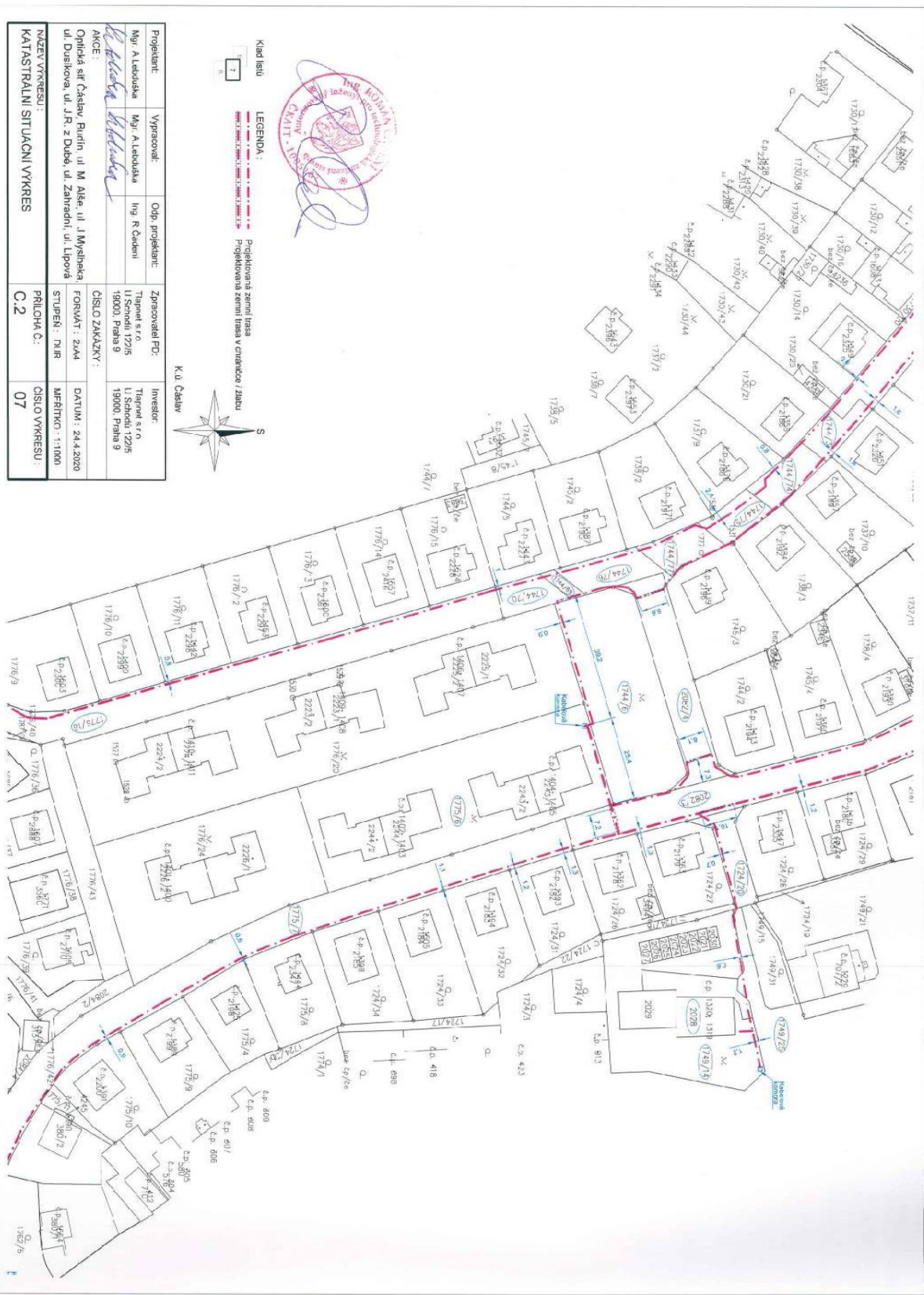
K. u. Čáslav



Projektant:	Vypracoval:	Črh, projektant:	Zpracoval PD:	Investor:
Mgr. A. Lebošková	Mgr. A. Lebošková	Ing. R. Čaderní	Třepal s.r.o.	Třepal s.r.o.
U Šlechty 122/5	U Šlechty 122/5	19000, Praha 9	19000, Praha 9	U Šlechty 122/5
19000, Praha 9	19000, Praha 9			19000, Praha 9
AKCE:	ČÍSLO ZAKÁZKY:	FORMÁT:	STUPEŇ:	DATUM:
Optická síť Čáslav, Budín, ul. M. Aíse, ul. J. Myslibetka ul. Dusíkova, ul. J. R. & Dužek, ul. Zahradní, ul. Lipová	2944	2944	DUR	29.12.2020
PRÍLOHA Č.:	MEŘENÍ:	ČÍSLO VÝKRESU:		
C.2	05			



Projektant:	Vyracoval:	Obj. projektant:	Zpracoval:
Mgr. A. Lebošuska	Mgr. A. Lebošuska	Ing. R. Čaderní	Trnava s.r.o.
			U Šcolní 122/5
			19000, Priebe 9
AKCE:			ČÍSLO ZAKÁZKY:
Optická síť Čestlav, Budín, ul. M. Alše, ul. J. Myslíkova, ul. Dusíkova, ul. J. R. z Dubé, ul. Zahrádní, ul. Lippová			FORMÁT: A4
			STUPEŇ: DUR
			MEŠTĽO: 1:1000
NAZEV VÝKRESU:			DATA: 24.4.2020
KATASTRÁLNI SITUÁČNI VÝKRES			ČÍSLO VÝKRESU:
			C.2
			06



Kiaditeľ územia:

LEGENDA:
 - - - - - Projektovaná zemná trasa
 - - - - - Projektovaná zemná trasa v civančiacom zlehu



Projektant:	Vypracoval:	Odp. projektant:	Zpracoval/rel. PD:	Investor:
Mgr. A. Lebnická	Mgr. A. Lebnická	Ing. R. Čadež	Tlapeň s r.o.	Tlapeň s r.o.
			U Šochů 122/5	U Šochů 122/5
			19000, Praha 9	19000, Praha 9
AKCE:			ČÍSLO ZNAČKY:	FORMÁT: 24x4
Opická s/ř Čáslav Rardin, ul. M. Alše, ul. J. Myslbeka, ul. Dusíkova, ul. J. R. z Dubé, ul. Zahradní, ul. Lipová			DATA: 24.4.2020	MAPITOK: 1:1000
NAZEV VYKRESU:	PRÍLOHA Č.:	ČÍSLO VYKRESU:		
KATASTRÁLNÍ SITUÁČNÍ VYKRES	C. 2	07		

Projektant:	Vypracoval:	Odp. projektant:	Zpracoval/ed. nč.	Inventar:
Mgr. A. Lebnuška	Mgr. A. Lebnuška	Ing. R. Čadež	Tjapnet s.r.o. U Štefana 122/5 19000, Praha 9	Tjapnet s.r.o. U Štefana 122/5 19000, Praha 9
AKCE:			ČÍSLO ZAKÁZKY:	DATUM: 24.4.2020
Optická síť Čáslav, Budín, ul. M. Aíse, ul. J. Myslbeka, ul. Dusíkova, ul. J.Ř. z Dučé, ul. Zahradní, ul. Lipová			STUPEŇ: DUR	MERITKO: 1:1000
KATASTRÁLNÍ SITUÁČNÍ VÝKRES:			PRÍLOHA Č.:	ČÍSLO VÝKRESU:
			C.2	08

