



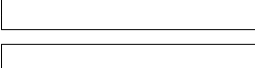



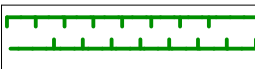



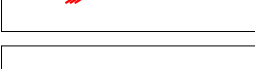





-  SPRÁVNÍ ÚZEMÍ OBCE HOSTOVLICE
-  HRANICE KRAJE
-  OSA REPUBIKOVÉHO VÝZNAMU OS5
-  SILNICE I. TŘÍDY
-  ŽELEZNICE
-  OSA LETIŠTĚ
-  OP LETIŠTĚ – S OMEZENÍM VÝŠKOVÝCH STAVEB NADZEMNÍ VEDENÍ VVN
-  OP LETIŠTĚ – K OCHRANĚ PŘED NEBEZPEČNÝMI A KLAMAVÝMI SVĚTLY
-  OP LETIŠTĚ– S OMEZENÍM VZDUŠNÝCH NADZEMNÍCH STAVEB
-  REGIONÁLNÍ BIKORIDOR
-  REGIONÁLNÍ BIOCENTRUM
-  OCHRANNÉ PÁSMO ROPOVODU/PRODUKTOVODU
-  RADIORELÉOVÉ TRASY
-  NADZEMNÍ VEDENÍ VVN
-  PRODUKTOVOD
-  ROPOVOD

ÚP HOSTOVLICE

ŠIRŠÍ VZTAHY

POŘIZOVATEL: MĚSTSKÝ ÚŘAD ČÁSLAV	DATUM:03/2023
ZPRACOVATEL: ING. ARCH. MILAN VOJTĚCH	M 1:50 000