





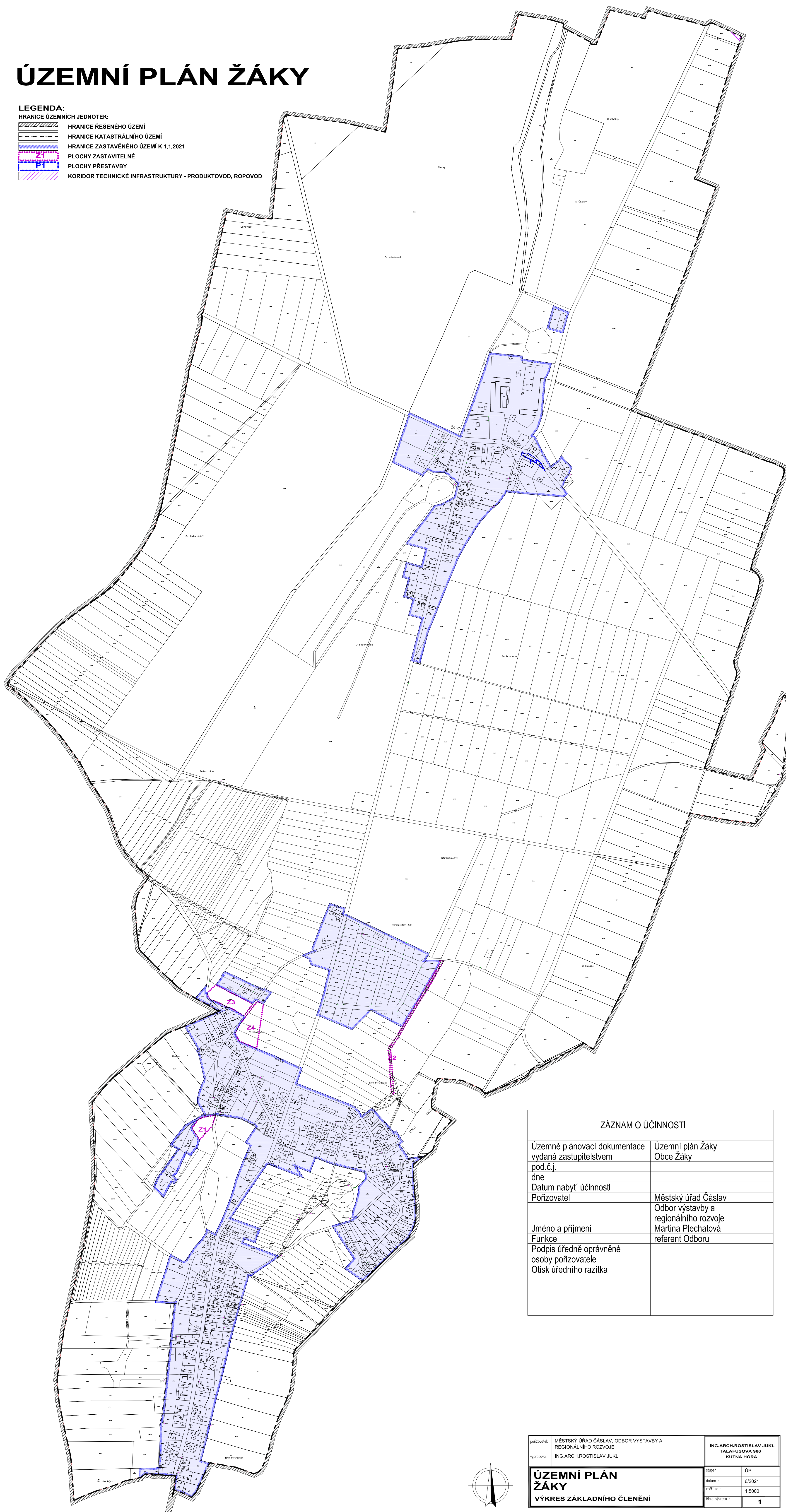


ÚZEMNÍ PLÁN ŽÁKY

LEGENDA:

HRANICE ÚZEMNÍCH JEDNOTEK:

-  HRANICE ŘEŠENÉHO ÚZEMÍ
-  HRANICE KATASTRÁLNÍHO ÚZEMÍ
-  HRANICE ZASTAVĚNÉHO ÚZEMÍ K 1.1.2021
-  PLOCHY ZASTAVITELNÉ
-  PLOCHY PŘESTAVBY
-  KORIDOR TECHNICKÉ INFRASTRUKTURY - PRODUKTOVOD, ROPOVOD



ZÁZNAM O ÚČINNOSTI

Územně plánovací dokumentace vydaná zastupitelstvem pod.č.j. dne	Územní plán Žáky Obce Žáky
Datum nabytí účinnosti Pořizovatel	Městský úřad Čáslav Odbor výstavby a regionálního rozvoje Martina Plechatová referent Odboru
Jméno a příjmení Funkce Podpis úředně oprávněné osoby pořizovatele Otisk úředního razítka	

pořizovatel:	MĚSTSKÝ ÚŘAD ČÁSLAV, ODBOR VÝSTAVBY A REGIONÁLNÍHO ROZVOJE	ING.ARCH.ROSTISLAV JUKL TALAFUSOVA 966 KUTNÁ HORA
vypracoval:	ING.ARCH.ROSTISLAV JUKL	
ÚZEMNÍ PLÁN ŽÁKY		stupeň : ÚP
VÝKRES ZÁKLADNÍHO ČLENĚNÍ		datum : 6/2021
		mřížka : 1:5000
		číslo výkresu : 1

