
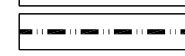






# ÚZEMNÍ PLÁN ŽÁKY

## LEGENDA:

### HRANICE ÚZEMNÍCH JEDNOTEK:

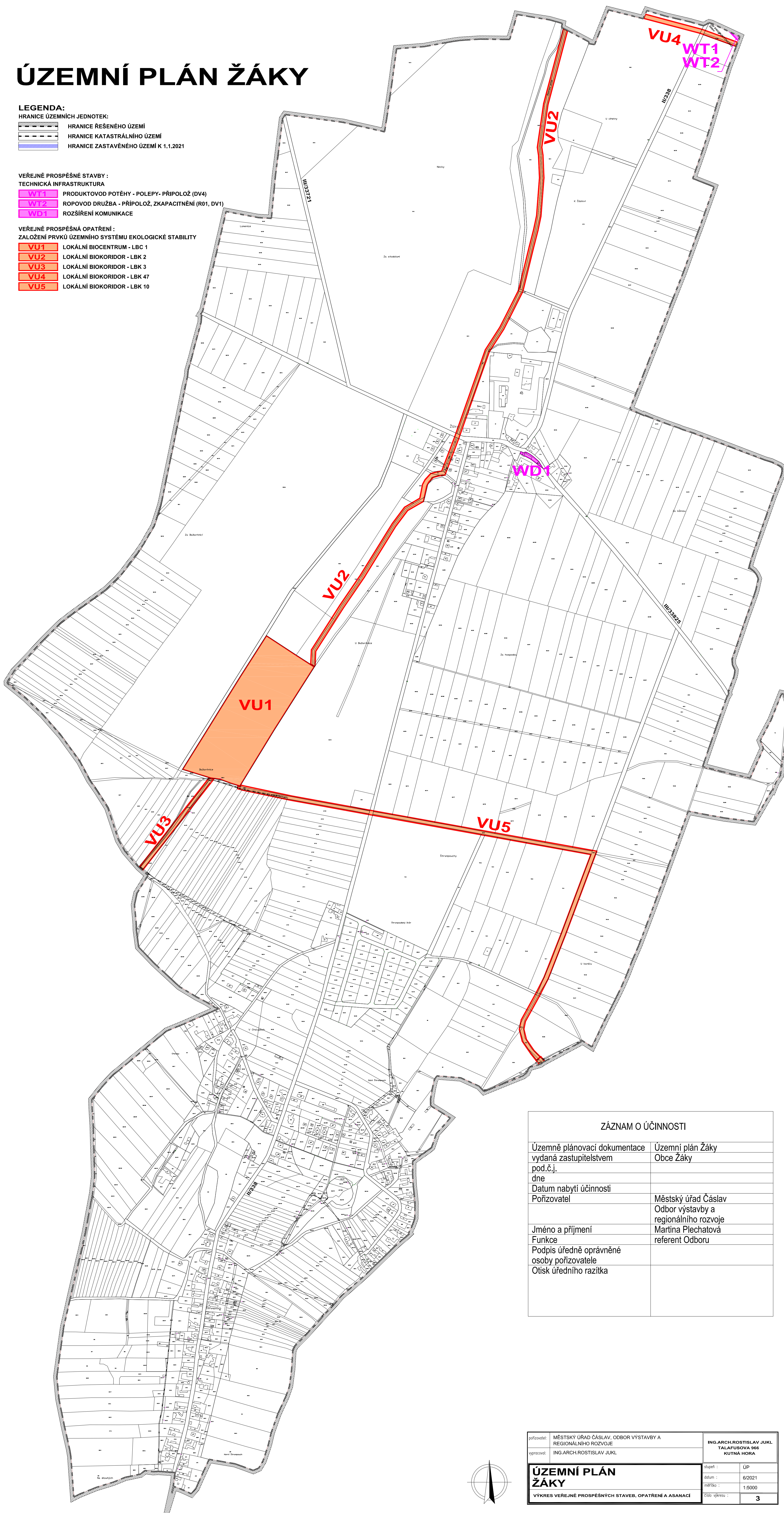
-  HRANICE ŘEŠENÉHO ÚZEMÍ
-  HRANICE KATASTRÁLNÍHO ÚZEMÍ
-  HRANICE ZASTAVĚNÉHO ÚZEMÍ K 1.1.2021

### VEŘEJNÉ PROSPĚŠNÉ STAVBY : TECHNICKÁ INFRASTRUKTURA

-  WT1 PRODUKTOVOD POTĚHY - POLEPY- PŘÍPOLOŽ (DV4)
-  WT2 ROPOVOD DRUŽBA - PŘÍPOLOŽ, ZKAPACITNĚNÍ (R01, DV1)
-  WD1 ROZŠÍŘENÍ KOMUNIKACE

### VEŘEJNÉ PROSPĚŠNÁ OPATŘENÍ : ZALOŽENÍ PRVKŮ ÚZEMNÍHO SYSTÉMU EKOLOGICKÉ STABILITY

-  VU1 LOKÁLNÍ BIOCENTRUM - LBC 1
-  VU2 LOKÁLNÍ BIKORIDOR - LBK 2
-  VU3 LOKÁLNÍ BIKORIDOR - LBK 3
-  VU4 LOKÁLNÍ BIKORIDOR - LBK 47
-  VU5 LOKÁLNÍ BIKORIDOR - LBK 10



### ZÁZNAM O ÚČINNOSTI

Územně plánovací dokumentace vydaná zastupitelstvem pod.č.j. dne	Územní plán Žáky Obce Žáky
Datum nabytí účinnosti	
Pořizovatel	Městský úřad Čáslav Odbor výstavby a regionálního rozvoje
Jméno a příjmení Funkce	Martina Plechatová referent Odboru
Podpis úředně oprávněné osoby pořizovatele	
Otisk úředního razítka	

pořizovatel:	MĚSTSKÝ ÚŘAD ČÁSLAV, ODBOR VÝSTAVBY A REGIONÁLNÍHO ROZVOJE	ING.ARCH.ROSTISLAV JUKL TALAFUSOVA 966 KUTNÁ HORA
vypracoval:	ING.ARCH.ROSTISLAV JUKL	
<b>ÚZEMNÍ PLÁN ŽÁKY</b>		stupeň : ÚP
VÝKRES VEŘEJNĚ PROSPĚŠNÝCH STAVEB, OPATŘENÍ A ASANACÍ		datum : 6/2021
		mřížka : 1:5000
		číslo výkresu : 3

