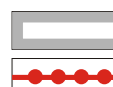






VRDY

OBSAH:	
ZMĚNA Č. 3	
ÚZEMNÍHO PLÁNU VRDY	
ZÁKLADNÍ ČLENĚNÍ ÚZEMÍ	
1:5000	
Pořizovatel: MěÚ Čáslav	Číslo výkresu: 1
Projektant: Ing.Arch. Rostislav Jukl	Datum: 01/2024

Záznam o účinnosti	
Územně plánovací dokumentace	Územní plán Vrdy - změna č. 3
Vydána zastupitelstvem	Obce Vrdy
Usnesení č. - č.j.	
dne	
Datum nabytí účinnosti	
Pořadové číslo poslední změny	3
Datum nabytí účinnosti poslední změny	
Pořizovatel	Odbor výstavby a územního plánování
Jméno a příjmení	Martina Plechatová
funkce	referent odboru výstavby a územního plánování
Podpis oprávněné úřední osoby pořizovatele	
Otisk úředního razítka	

LEGENDA	
	řešené území
	hranice katastrálního území
	zastavěné území obce k 31.10.2023
	zastavitelná plocha
	plocha přestavby

