

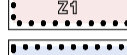

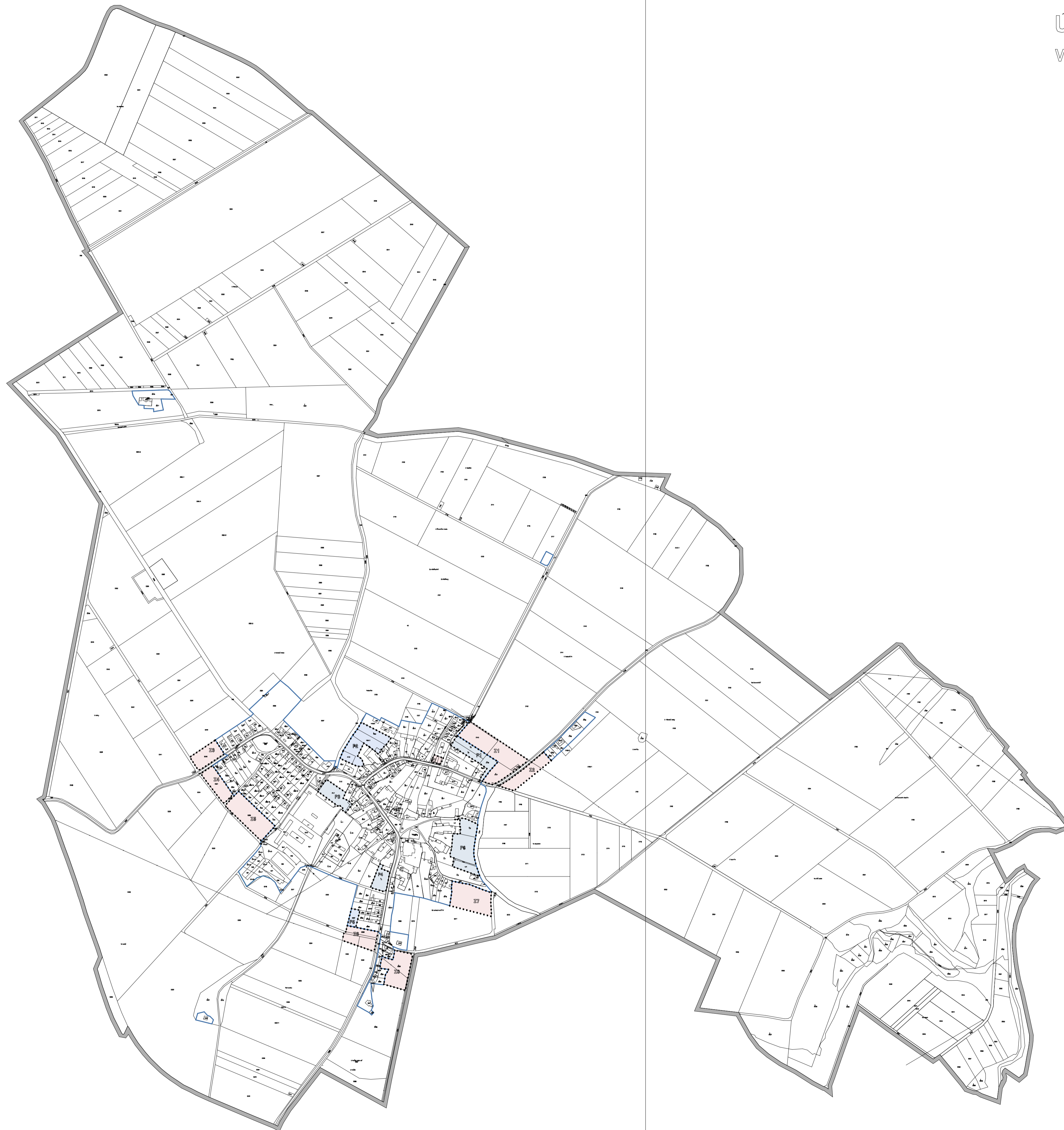


ÚZEMNÍ PLÁN HOSTOVLICE VÝKRES ZÁKLADNÍHO ČLENĚNÍ ÚZEMÍ

1:5 000

LEGENDA

-  HRANICE ŘEŠENÉHO ÚZEMÍ
-  HRANICE ZASTAVĚNÉHO ÚZEMÍ K 31.12.2022
-  ZASTAVITELNÉ PLOCHY
-  PLOCHY PŘESTAVBY



ÚP HOSTOVLICE	
VÝKRES ZÁKLADNÍHO ČLENĚNÍ ÚZEMÍ	
POŘIZOVATEL: MĚSTSKÝ ÚŘAD ČASLAV	1.1
ZPRACOVATEL: ING.ARCH. MILAN VOJTĚCH DATUM:03/2023 MĚŘÍTKO: 1:5 000	