
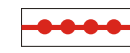







LEGENDA

-  řešené území
-  hranice katastrálního území
-  zastavěné území obce k 31.3.2024
-  zastavitelná plocha

ÚZEMNÍ SYSTÉM EKOLOGICKÉ STABILITY, OCHRANA PŘÍRODY

- | | | | |
|---|-------------------------------|--------------------------------|-----------------------|
|  RBC | <input type="checkbox"/> stav | <input type="checkbox"/> návrh | regionální biocentrum |
|  LBC | <input type="checkbox"/> stav | <input type="checkbox"/> návrh | lokální biocentrum |
|  LBK | <input type="checkbox"/> stav | <input type="checkbox"/> návrh | lokální biokoridor |

SOUŇOV

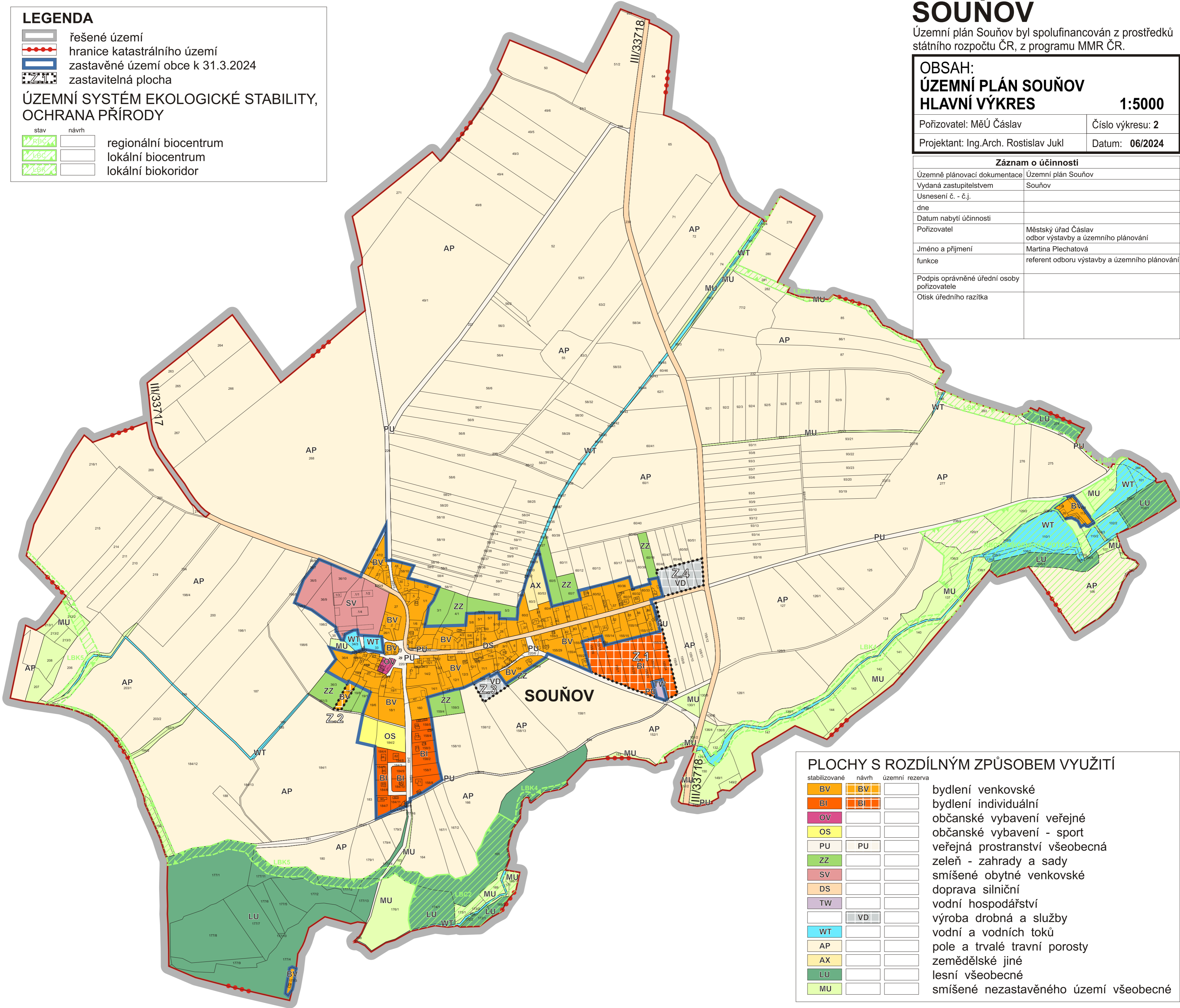
Územní plán Souňov byl spolufinancován z prostředků státního rozpočtu ČR, z programu MMR ČR.

OBSAH: ÚZEMNÍ PLÁN SOUŇOV HLAVNÍ VÝKRES 1:5000






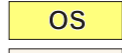
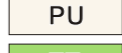







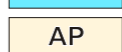
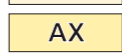

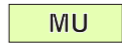

Pořizovatel: MěÚ Čáslav	Číslo výkresu: 2
Projektant: Ing.Arch. Rostislav Jukl	Datum: 06/2024

Záznam o účinnosti

Územně plánovací dokumentace	Územní plán Souňov
Vydaná zastupitelstvem	Souňov
Usnesení č. - č.j.	
dne	
Datum nabytí účinnosti	
Pořizovatel	Městský úřad Čáslav odbor výstavby a územního plánování
Jméno a příjmení	Martina Plechatová
funkce	referent odboru výstavby a územního plánování
Podpis oprávněné úřední osoby pořizovatele	
Otisk úředního razítka	



PLOCHY S ROZDÍLNÝM ZPŮSOBEM VYUŽITÍ

stabilizované	návrh	územní rezerva	
		<input type="checkbox"/>	bydlení venkovské
		<input type="checkbox"/>	bydlení individuální
	<input type="checkbox"/>	<input type="checkbox"/>	občanské vybavení veřejné
	<input type="checkbox"/>	<input type="checkbox"/>	občanské vybavení - sport
		<input type="checkbox"/>	veřejná prostranství všeobecná
	<input type="checkbox"/>	<input type="checkbox"/>	zeleň - zahrady a sady
	<input type="checkbox"/>	<input type="checkbox"/>	smíšené obytné venkovské
	<input type="checkbox"/>	<input type="checkbox"/>	doprava silniční
	<input type="checkbox"/>	<input type="checkbox"/>	vodní hospodářství
		<input type="checkbox"/>	výroba drobná a služby
	<input type="checkbox"/>	<input type="checkbox"/>	vodní a vodních toků
	<input type="checkbox"/>	<input type="checkbox"/>	pole a trvalé travní porosty
	<input type="checkbox"/>	<input type="checkbox"/>	zemědělské jiné
	<input type="checkbox"/>	<input type="checkbox"/>	lesní všeobecné
	<input type="checkbox"/>	<input type="checkbox"/>	smíšené nezastavěného území všeobecné