

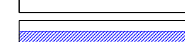









ÚZEMNÍ PLÁN ŽÁKY

LEGENDA:





HRANICE ÚZEMNÍCH JEDNOTEK:

-  HRANICE ŘEŠENÉHO ÚZEMÍ
-  HRANICE KATASTRÁLNÍHO ÚZEMÍ
-  HRANICE ZASTAVĚNÉHO ÚZEMÍ K 1.1.2021
-  PLOCHY ZASTAVITELNÉ
-  PLOCHY PŘESTAVBY
-  KORIDOR TECHNICKÉ INFRASTRUKTURY - PRODUKTOVOD, ROPOVOD

PLOCHY S ROZDÍLNÝM ZPŮSOBEM VYUŽITÍ

-  **W** PLOCHY VODNÍ A VODOHOSPODÁŘSKÉ
-  **NZ** PLOCHY ZEMĚDĚLSKÉ
-  **NL** PLOCHY LESNÍ
-  **NSzp** PLOCHY SMÍŠENÉ NEZASTAVĚNÉHO ÚZEMÍ - ZEMĚDĚLSKÉ(z), PŘÍRODNÍ(p)



LIMITY VYUŽITÍ ÚZEMÍ, OCHRANA HODNOT ÚZEMÍ, OCHRANA PŘÍRODY A KRAJINY

-  LOKÁLNÍ BIOKORIDOR
-  LOKÁLNÍ BIOCENTRUM
-  OCHRANNÉ PÁSMO LESA
-  INVESTICE DO PŮDY

ZEMĚDĚLSKÝ PŮDNÍ FOND

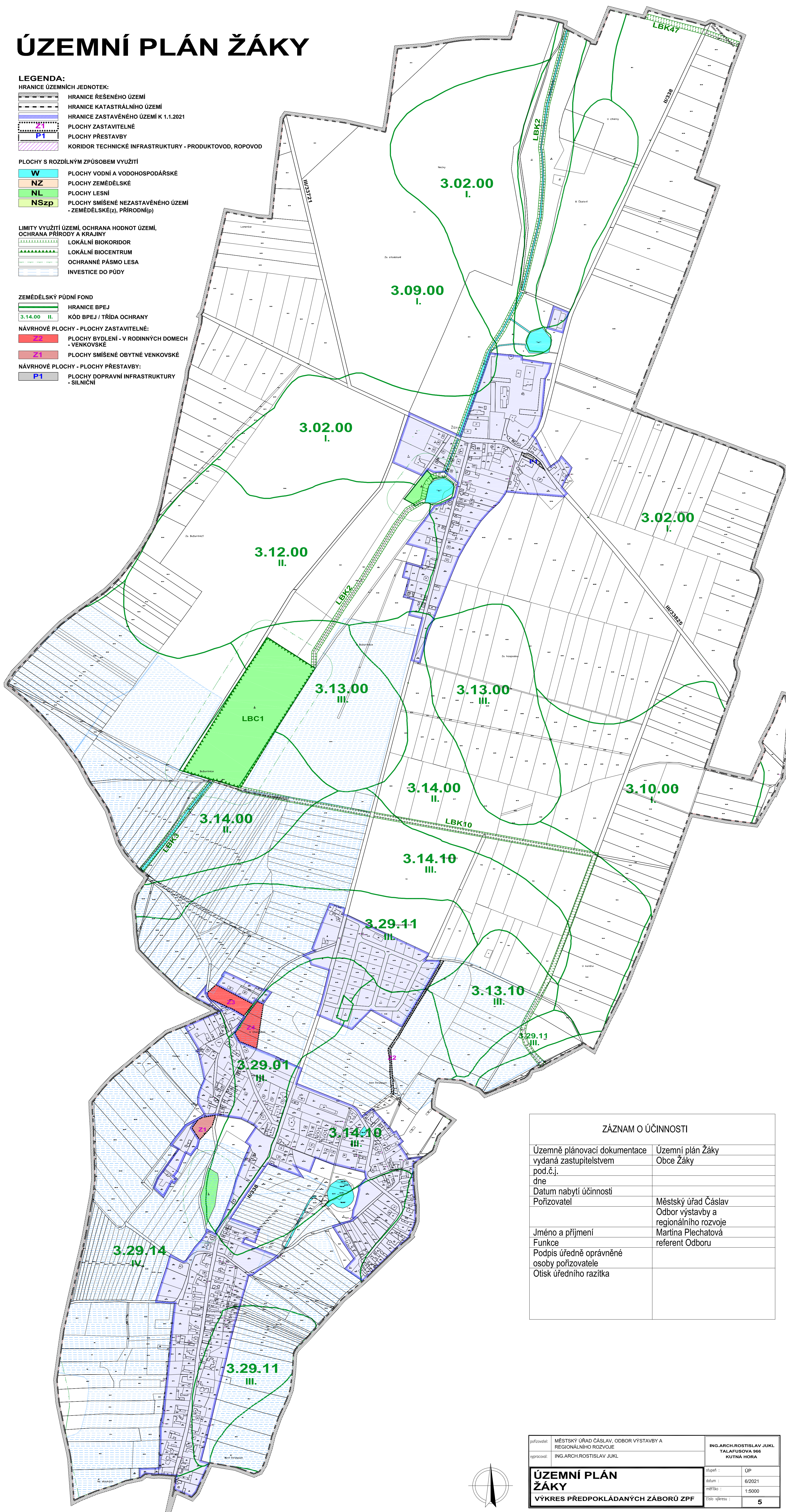
-  HRANICE BPEJ
-  3.14.00 II. KÓD BPEJ / TŘÍDA OCHRANY

NÁVRHOVÉ PLOCHY - PLOCHY ZASTAVITELNÉ:

-  **Z2** PLOCHY BYDLENÍ - V RODINNÝCH DOMECH - VENKOVSKÉ
-  **Z1** PLOCHY SMÍŠENÉ OBYTNÉ VENKOVSKÉ

NÁVRHOVÉ PLOCHY - PLOCHY PŘESTAVBY:

-  **P1** PLOCHY DOPRAVNÍ INFRASTRUKTURY - SILNIČNÍ



ZÁZNAM O ÚČINNOSTI

Územně plánovací dokumentace vydaná zastupitelstvem pod.č.j. dne	Územní plán Žáky Obce Žáky
Datum nabytí účinnosti	
Pořizovatel	Městský úřad Čáslav Odbor výstavby a regionálního rozvoje
Jméno a příjmení	Martina Plechatová
Funkce	referent Odboru
Podpis úředně oprávněné osoby pořizovatele	
Otisk úředního razítka	

pořizovatel:	MĚSTSKÝ ÚŘAD ČÁSLAV, ODBOR VÝSTAVBY A REGIONÁLNÍHO ROZVOJE	ING.ARCH.ROSTISLAV JUKL TALAFUSOVA 966 KUTNÁ HORA
vypracoval:	ING.ARCH.ROSTISLAV JUKL	
ÚZEMNÍ PLÁN ŽÁKY		stručně : ÚP
VÝKRES PŘEDPOKLÁDANÝCH ZÁBORŮ ZPF		datum : 6/2021
		mřížka : 1:5000
		číslo výkresu : 5

