

SOUŇOV

OBSAH:
ÚZEMNÍ PLÁN SOUŇOV
ZÁKLADNÍ ČLENĚNÍ ÚZEMÍ 1:5000

Pořizovatel: MěÚ Čáslav

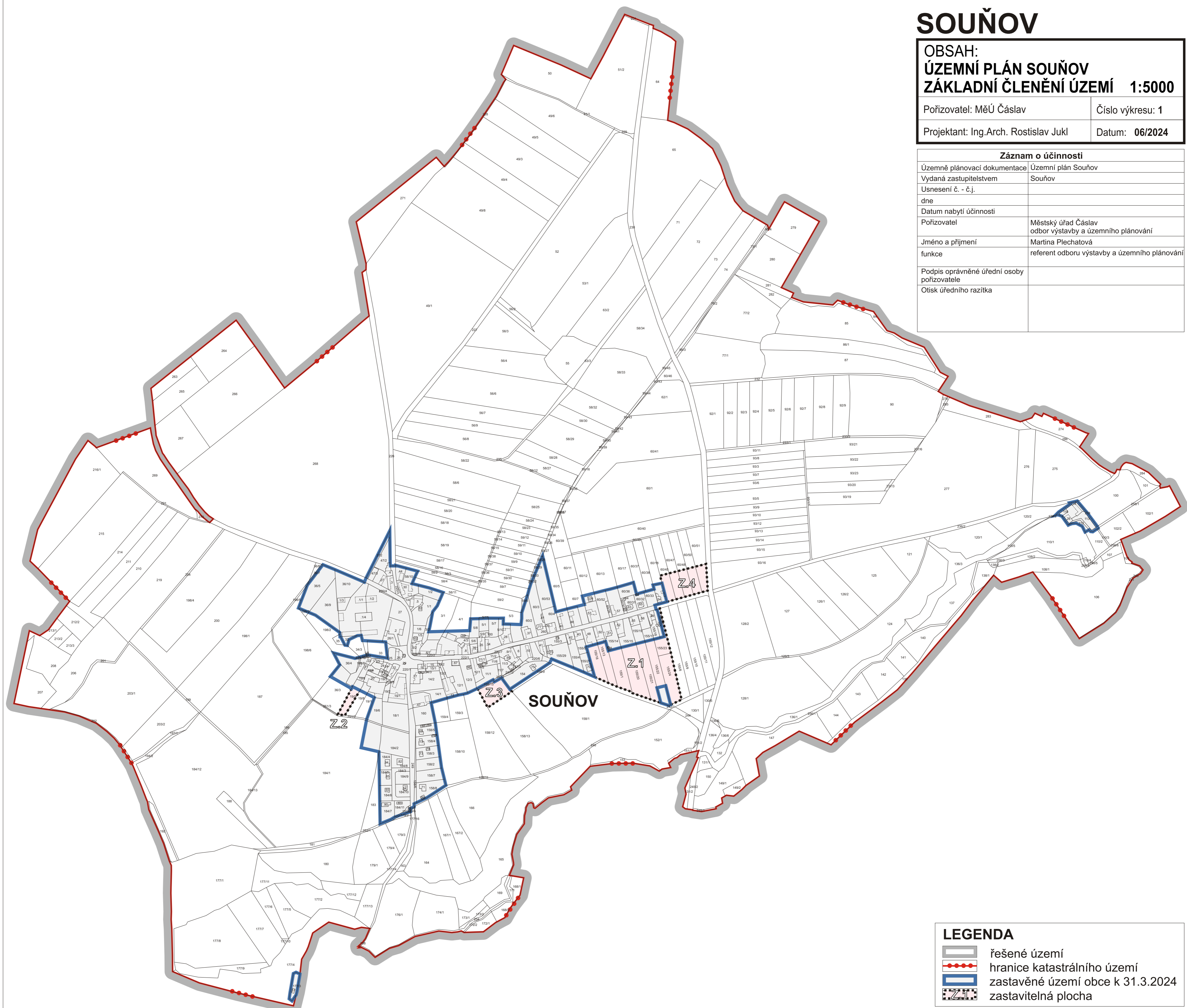
Číslo výkresu: 1

Projektant: Ing.Arch. Rostislav Jukl





Datum: 06/2024

Záznam o účinnosti

Územně plánovací dokumentace	Územní plán Souňov
Vydaná zastupitelstvem	Souňov
Usnesení č. - č.j.	
dne	
Datum nabytí účinnosti	
Pořizovatel	Městský úřad Čáslav odbor výstavby a územního plánování
Jméno a příjmení	Martina Plechatová
funkce	referent odboru výstavby a územního plánování
Podpis oprávněné úřední osoby pořizovatele	
Otisk úředního razítka	



LEGENDA

-  řešené území
-  hranice katastrálního území
-  zastavěné území obce k 31.3.2024
-  zastavitelná plocha