



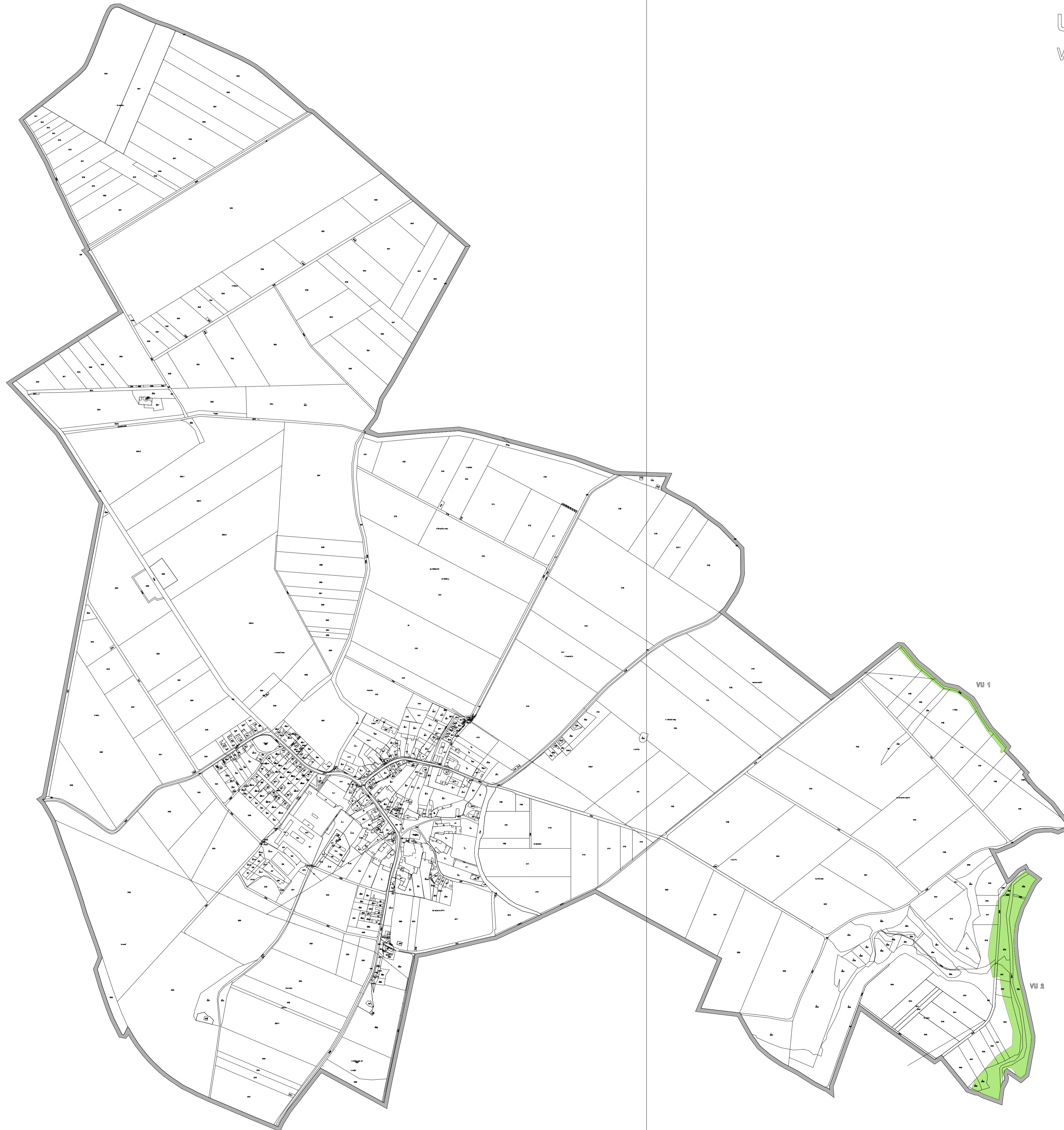


ÚZEMNÍ PLÁN HOSTOVLICE
VÝKRES VPS, VPO A ASANACÍ
1:5 000

LEGENDA

-  HRANICE ŘEŠENÉHO ÚZEMÍ
-  VPO PRO ZALOŽENÍ PRVKŮ ÚSES S MOŽNOSTÍ VYVLASTNĚNÍ
-  VU 1 LOKÁLNÍ BIOKORIDOR
-  VU 2 REGIONÁLNÍ BIOKORIDOR



ÚP HOSTOVLICE	
VÝKRES VPS, VPO A ASANACÍ	
POŘIZOVATEL: MĚSTSKÝ ÚŘAD ČASLAV	3.1
ZPRACOVATEL: ING.ARCH. MILAN VOJTĚCH DATUM:03/2023 MĚŘTKO: 1:5 000	